

Obsah

Úvod	v
Obsah, Vysvětlivky k regionálním mapám	vi–vii
Svět, fyzickogeografický přehled	viii–ix
Globální podnebí	x–xi
Svět, politickogeografický přehled	xii–xiii
Vlajky států světa	xiv–xv
Zdravotní opatření	xvi–xvii

Atlas světa

Severní Amerika

Severní Amerika	xviii–1
Severní Amerika, fyzickogeografický přehled	2–3
Severní Amerika, politickogeografický přehled	4–5
Severní Amerika a cestovní ruch	6–7
Kanada	8–9
Kanada: západní provincie	10–11
Alberta, Britská Kolumbie, Manitoba, Saskatchewan, Yukon	
Kanada: východní provincie	12–13
New Brunswick, Newfoundland a Labrador, Nova Scotia, Ontario, Prince Edward Island, Québec, St. Pierre a Miquelon	
Kanada: jihovýchod	14–15
Jižní Ontario, jižní Québec	
Spojené státy americké	16–17
USA: severovýchodní státy	18–19
Connecticut, Maine, Massachusetts, New Hampshire, New Jersey, New York, Pensylvánie, Rhode Island, Vermont	
USA: státy Středovýchodu	20–21
Delaware, Kentucky, Maryland, Severní Karolína, Jižní Karolína, Tennessee, Virginie, Západní Virginie	
USA: jižní státy	22–23
Alabama, Florida, Georgie, Louisiana, Mississippi	
USA: Texas	24–25
USA: státy jižního Středozápadu	26–27
Arkansas, Kansas, Missouri, Oklahoma	

USA: státy severního Středozápadu	28–29
Iowa, Minnesota, Nebraska, Severní Dakota, Jižní Dakota	
USA: státy oblasti Velkých jezer	30–31
Illinois, Indiana, Michigan, Ohio, Wisconsin	
USA: severní horské státy	32–33
Idaho, Montana, Oregon, Washington, Wyoming	
USA: Kalifornie a Nevada	34–35
USA: jižní horské státy	36–37
Arizona, Colorado, Nové Mexiko, Utah	
USA: Havajské ostrovy a Aljaška	38–39
Mexiko	40–41
Střední Amerika	42–43
Belize, Kostarika, Salvador, Guatemala, Honduras, Nikaragua, Panama	
Karibská oblast	44–45
Americké Panenské ostrovy, Anguilla, Antigua a Barbuda, Aruba, Bahamy, Barbados, Britské Panenské ostrovy, Dominika, Dominikánská republika, Grenada, Guadeloupe, Haiti, Jamajka, Kajmanské ostrovy, Kuba, Martinik, Montserrat, Navassa, Nizozemské Antily, Portoriko, Svatá Lucie, Svatý Kryštof a Nevis, Svatý Vincenc a Grenadiny, Trinidad a Tobago, Turks a Caicos	

Jižní Amerika

Jižní Amerika	46–47
Jižní Amerika, fyzickogeografický přehled	48–49
Jižní Amerika, politickogeografický přehled	50–51
Jižní Amerika a cestovní ruch	52–53
Jižní Amerika: sever	54–55
Francouzská Guyana, Guyana, Kolumbie, Surinam, Venezuela	
Jižní Amerika: západ	56–57
Bolívie, Ekvádor, Peru	
Brazílie	58–59
Jižní Amerika: východ	60–61
Jihovýchodní Brazílie, severovýchodní Argentina, Uruguay	
Jižní Amerika: jih	62–63
Argentina, Chile, Paraguay	
Atlantský oceán	64–65

Afrika

Afrika	66–67
Afrika, fyzickogeografický přehled	68–69
Afrika, politickogeografický přehled	70–71
Afrika a cestovní ruch	72–73

Afrika: sever	74–75
Alžírsko, Egypt, Libye, Maroko, Tunisko, Západní Sahara	
Afrika: západ	76–77
Benin, Burkina Faso, Gambie, Ghana, Guinea, Guinea-Bissau, Kapverdy, Libérie, Mali, Mauritánie, Niger, Nigérie, Pobřeží Slonoviny, Senegal, Sierra Leone, Togo	
Afrika: střední část	78–79
Čad, Demokratická republika Kongo, Gabon, Kamerun, Konžská republika, Rovnicková Guinea, Středoafriická republika, Svatý Tomáš a Princův ostrov	
Afrika: východ	80–81
Burundi, Džibutsko, Eritrea, Etiopie, Keňa, Rwanda, Somálsko, Súdán, Tanzanie, Uganda	
Afrika: jih	82–83
Angola, Botswana, Jižní Afrika, Lesotho, Malawi, Mosambik, Namibie, Svazijsko, Zambie, Zimbabwe	

Evropa

Evropa	84–85
Evropa, fyzickogeografický přehled	86–87
Evropa, politickogeografický přehled	88–89
Evropa a cestovní ruch	90–91
Skandinávie, Finsko a Island	92–93
Dánsko, Finsko, Island, Norsko, Švédsko, Špicberky	
Jižní Skandinávie	94–95
Dánsko, Faerské ostrovy, jižní Norsko, jižní Švédsko	
Britské ostrovy	96–97
Man, Normanské ostrovy, Irsko, Velká Británie	
Benelux	98–99
Belgie, Nizozemsko, Lucembursko	
Německo	100–101
Francie	102–103
Francie, Monako	
Pyrenejský poloostrov	104–105
Andorra, Gibraltar, Portugalsko, Španělsko	
Apeninský poloostrov	106–107
Itálie, San Marino, Vatikán	
Alpské země	108–109
Lichtenštejnsko, Rakousko, Slovinsko, Švýcarsko	
Střední Evropa	110–111
Česká republika, Maďarsko, Polsko, Slovensko	
Jihovýchodní Evropa	112–113
Albánie, Bosna a Hercegovina, Černá Hora, Kosovo, Makedonie, Srbsko	
Bulharsko a Řecko	114–115
(včetně evropské části Turecka)	

Rumunsko, Moldavsko a Ukrajina.....	116–117
Pobaltské státy a Bělorusko.....	118–119
Bělorusko, Litva, Lotyšsko, Estonsko, Rusko (Kaliningradská oblast)	
Středomoří.....	120–121
Rusko.....	122–123
Evropské Rusko – sever.....	124–125
Evropské Rusko – jih.....	126–127

Asie

Asie.....	128–129
Asie, fyzickogeografický přehled.....	130–131
Asie, politickogeografický přehled.....	132–133
Asie a cestovní ruch.....	134–135
Turecko a Zakavkazsko.....	136–137
Arménie, Ázerbájdžán, Gruzie, Turecko	
Blízký východ.....	138–139
Irák, Izrael, Jordánsko, Libanon, Sýrie	
Arabský poloostrov.....	140–141
Bahrajn, Jemen, Katar, Kuvajt, Omán, Saúdská Arábie, Spojené arabské emiráty	
Írán a státy Perského zálivu.....	142–143
Bahrajn, Írán, Katar, Kuvajt, Spojené arabské emiráty	
Kazachstán.....	144–145
Střední Asie.....	146–147
Kyrgyzstán, Tádžikistán, Turkmenistán, Uzbekistán	
Afghánistán a Pákistán.....	148–149
Jižní Asie.....	150–151
Bangladéš, Bhútán, Indie, Maledívy, Nepál, Pákistán, Šrí Lanka	
Severní Indie a himálajské státy.....	152–153
Bangladéš, Bhútán, Nepál, severní Indie	
Jižní Indie a Šrí Lanka.....	154–155
Pevninská východní Asie.....	156–157
Čína, Mongolsko, Korejská lidově demokratická republika, Korejská republika, Taiwan	
Západní Čína.....	158–159
Východní Čína.....	160–161
Východní Čína, Taiwan	
Severovýchodní Čína, Mongolsko a Korea.....	162–163
Mongolsko, severovýchodní Čína, Korejská lidově demokratická republika, Korejská republika	

Japonsko.....	164–165
Pevninská jihovýchodní Asie.....	166–167
Myanma (Barma), Filipíny, Kambodža, Laos, Paracelské ostrovy, Spratlyho ostrovy, Thajsko, Vietnam	
Ostrovní jihovýchodní Asie: západ.....	168–169
Brunej, Indonésie, Malajsie, Singapur	
Ostrovní jihovýchodní Asie: východ.....	170–171
Východní Timor, Indonésie, Filipíny	
Indický oceán.....	172–173

Austrálie a Oceánie

Austrálie a Oceánie.....	174–175
Austrálie a Oceánie, politickogeografický přehled.....	176–177
Austrálie a Oceánie, cestovní ruch.....	178–179
Austrálie.....	180–181
Jihovýchodní Austrálie.....	182–183
Nový Jižní Wales, Jižní Austrálie, Tasmánie, Viktorie	
Nový Zéland.....	184–185
Melanésie.....	186–187
Papua-Nová Guinea, Fidži, Šalomounovy ostrovy, Vanuatu, Nová Kaledonie	
Mikronésie.....	188–189
Guam, Marshallovy ostrovy, Mikronésie, Nauru, Palauské ostrovy, Severní Mariany, Wake	
Polynésie.....	190–191
Cookovy ostrovy, Velikonoční ostrov, Francouzská Polynésie, Kiribati, Niue, Pitcairnovy ostrovy, Tokelau, Tuvalu, Wallis a Futuna	


Tichý oceán.....	192–193
Antarktida.....	194–195
Arktida.....	196–197

Přílohy

Časová pásma / Světové jazyky a náboženství.....	198–199
Fakta.....	200–209
Tabulka očkování.....	210–211
Rejstřík zeměpisných názvů.....	212–340

Zemský reliéf


VÝŠKOVÉ STUPNĚ



- ▲ výška nad hladinou moře (výška hor)
- ▲ sopka
- × průsmyk
- ▼ proláklina – deprese (území pod hladinou moře)



HLOUBKOVÉ STUPNĚ




- ▲ podmořská hora/guyot
- ▼ podmořská prohlubeň

Vodstvo na pevnině



- pramen/napajedla/oáza

Ledovcové jevy



Dopravní cesty

- dálnice
- dálnice (ve výstavbě)
- důležitá hlavní silnice
- vedlejší silnice
- tunel (silniční)
- hlavní železnice
- vedlejší železnice
- tunel (železniční)
- + mezinárodní letiště

Hranice

- mezinárodní (státní) hranice
- nevynešená státní hranice
- sporná státní hranice
- sporná územní a nárokováná hranice
- vymezení územní rozlohy státu (pouze v Tichomoří)
- vymezení rozlohy závislého území (pouze v Tichomoří)
- demarkační linie/linie příměří
- hranice autonomních, federálních/spolkových celků
- vnitřní správní hranice (2. kategorie)
- vnitřní správní hranice (3. kategorie)

Osídlení

- zastavěné území
- Popis místa
- města s více než 5 mil. obyv.
- města s 1–5 mil. obyv.
- města s 500 000–1 mil. obyv.
- města s 100 000–500 000 obyv.
- města s 50 000–100 000 obyv.
- města s 10 000–50 000 obyv.
- města s méně než 10 000 obyv.
- hlavní město státu a závislého území
- administrativní centrum autonomního, federálního/spolkového celku 2. kategorie
- administrativní centrum 3. kategorie

Další symboly

- ***** starověký val
- ◇ pamětihodnost
- vědeckovýzkumná stanice

Zeměpisné souřadnice

- rovnoběžky a poledníky/rovník
- obratníky / polární kruhy
- 45° stupně zeměpisné délky a šířky