

OBSAH

Tyrolsko – země v horách	9
Plánování túr · meteorologická služba	10
Jak se chovat v tísní · hlášení nehody · tíšňové signály	12
Nature Watch	14
Alpská flóra · rozkvetlé louky	16
Národní park Vysoké Taury	18
Přírodní parky · oblasti Tyrolska	20
Horské chaty a horské hostince	26
Alpské spolky	30

OKRES KITZBÜHEL

Loferer Steinberge	1	Jezero Pillersee a Teufelsklamm	32
	2	Seehorn – Ulrichshorn	34
Kitzbühelské Alpy	3	Wildseeloder – Henne	36
	4	Kitzbüheler Horn	40
	5	Slatiny u jezera Schwarzsee u Kitzbühelu	42
	6	Großer Rettenstein	44
	7	Lodron – Steinbergstein	46
	8	Hřebenová túra Hohe Salve	48
Pohoří Kaisergebirge	9	Hintere Goinger Halt	50
	10	Hüttlingberg v Goingu	52
	11	Stripsenkopf – Feldberg	54
	12	Hochalm v masivu Wilder Kaiser	56
		Turistické informace · pamětihodnosti	58

OKRES KUFSTEIN

Chiemgaušské Alpy	13	Rašeliniště Schwemm u Walchsee	60
Pohoří Kaisergebirge	14	Okružní túra masivem Zahmer Kaiser	62
	15	Gamskogel	64
	16	Scheffauer – z jihu	66
	17	Sonneck	68
	18	Ellmauer Halt	70
Brandenberské Alpy	19	Pendling – Höhlensteinhaus	72
	20	Voldöppberg	74
Pohoří Rofan	21	Zireiner See – Rofanspitze	76
Kitzbühelské Alpy	22	Schwaigberghorn	78
	23	Gratspitze	80
		Turistické informace · pamětihodnosti	82

OKRES SCHWAZ

Pohoří Rofan	24	Guffertspitze – z jihu	84
--------------	----	------------------------	----

OBSAH

Pohoří Rofan	25	Kögljoch – Vorderunutz	86
	26	Kotalmsattel	88
	27	Od jezera Achensee na Hochiss	90
	28	Roßkopf	92
Zillertalské Alpy	 29	Cesta k vodopádům v Hintertutz	94
	30	Gerlossteinwand	96
	31	Ledovec Schlegeiskees	98
	 32	Cesta Bergmähderweg v Brandbergu u Mayrhofenu	100
	33	Ahornspitze	102
	34	Maxhütte	104
Tuxské Alpy	 35	Neumarktská okružní trasa	106
	 36	Jezero Torsev v Tuxských Alpách	108
	 37	Gschöbwand – Penkenjoch	110
	38	Frauenwand a Weiße Wand	112
	39	Friesenbergscharte a Olpererhütte	114
Pohoří Karwendel	40	Bärenkopf	116
	41	Podél jezera Achensee	118
	42	Kleiner Ahornboden	120
	43	Lamsenspitze (se zajištěnou cestou)	122
	44	St. Georgenberg – zámek Tratzberg	124
		Turistické informace · pamětihodnosti	126

OKRES INNSBRUCK-MĚSTO · INNSBRUCK-ZEMĚ

Pohoří Karwendel	45	Thaurer ad Haller Zunderkopf	128
	46	Großer Bettelwurf	130
	 47	Údolí Halltal	132
	48	Kleine Stempeljochspitze	134
	49	Z Hafelekaru do oblasti Pfeis	136
	 50	Alpský park Karwendel	138
	51	Vordere Brandjochspitze	140
	52	Soutěska Gleirschklamm a Zunterkopf	142
	 53	Soutěska Karwendelklamm u Scharnitzu	144
Tuxské Alpy	54	Cesta Zirbenweg a Glungezer	146
	55	Patscherkofel	148
	56	Rezervace Rosengarten u Patsche	150
Zillertalské Alpy	 57	Padauner Kogel	152
Stubaiské Alpy	58	Salfains	154
	 59	Mutterer Alm	156
	 60	Raitiser Felder u Muttersu	158
	61	Okruh kolem masivu Kalkkogel	160
	 62	Z Mildersu do údolí Oberbergtal	162
	63	Franz-Senn-Hütte – Rinnenspitze	164

OBSAH

Stubaiské Alpy	 64  65 66 67  68 69  70 71 72 73	Jezero Obernberger See Jezero Lichtsee v Obernbergu Dresdner Hütte – Peiljoch – Sulzenauhütte Mutterberger See Blaser – Peilspitze Cesta Besinnungsweg v Neustiftu Od chaty Elferhütte do údolí Pinnistal Túra ke čtyřem jezerům v Kühtai Roßkogel – Krimpenbachalm Sulzkogel	166 168 170 172 174 176 178 180 182 184
Pohoří Mieminger Kette	74	Rauthhütte – výhled na Zugspitze	186
Pohoří Wetterstein	75	Hřebenová túra na Wetterstein	188
		Turistické informace · pamětihodnosti	190
OKRES IMST			
Stubaiské Alpy · údolí Ötztal	76 77   80 81 82	Hochoetz – Wetterkreuzkogel Vodopád Stuibenfall a Höfle Vodopád Stuibenfall u Niederthai Tauferberg u Niederthai Grastalsee Brand – Burgstein – Platter Grube Gamskogel – Schönrippensee	194 196 198 200 202 204 206
Ötztalské Alpy · údolí Ötztal	  85 86 87   90 	Limbový les v Obergurglu Ochsenkopf v Obergurglu Frischmannhütte nebo Wenderkogel Hahlkogelhaus nebo Pollesalm Gaislacher See a Gaislach Horské louky nad Söldenem Původní vegetace v údolí Ötztal Wildes Mannle Hohe Mut – Rotmoosgletscher	208 210 212 214 216 218 220 222 224
Ötztalské Alpy · údolí Pitztal	 92 93 94 95	Jerzens – Hochzeiger Ludwigsburger Hütte Kaunergrathütte Riffisee a Brandkogel	226 228 230 232
Pohoří Mieminger Kette	96	Nassereith – Fernsteinssee	234
Lechtalské Alpy	97 98	Obtarrenz – Sinnesbrunn Hochimst – Muttekopf	236 238
Masiv Tschirgant	99	Simmering – Haiminger Alm	240
		Turistické informace · pamětihodnosti	242



OKRES REUTTE

Pohoří Mieminger Kette		100	Ehrwald - Seebensee - Drachensee	244
Ammergauské Alpy		101	Daniel	246
		102	Hochjoch a Schelleleskopf	248
Pohoří Tannheimer Berge		103	Pfalach - Säulinghaus	250
		104	Höfen - Hahnenkamm	252
		105	Füssener Jöchle	254
		106	Tannheimer Hütte	256
Allgäuské Alpy		107	Ornitologická naučná stezka Pfalach	258
		108	Zöblen - Rohnenweg - Wiesle	260
		109	Jezero Vilsalpsee	262
		110	Neunerköpfe v údolí Tannheimer Tal	264
		111	Hřebenová cesta Grän - Tannheim-Berg	266
		112	Řeka Lech u Forchachu	268
		113	Jöchlspitze - Bernhardseck	270
		114	Höhenbachtal - Mädelejoch	272
		115	Hager u Steegu	274
		116	Steeg - Ebene - Ellenbogen	276
Lechtalské Alpy		117	Osamělé údolí Hochalptal	278
		118	Chata Bockbacher Gamsvroni	280
		119	Heiterwanger Hochalm	282
		120	Túra po cestě Kögeleweg u Berwangu	284
		121	Louky okolo řeky Rotlech u Berwangu	286
		122	Wolfratshauer Hütte	288
		123	Hanauer Hütte - Gufelsee	290
	Pohoří Wetterstein		124	Kotlina Ehrwalder Becken
		125	Zugspitze	294
			Turistické informace · pamětihodnosti	296









OKRES LANDECK

Lechtalské Alpy		126	Samspitze	298
Masiv Verwall		127	Hoher Riffler	300
		128	Niederelbehütte	302
		129	Sonnenkogel (Sonnakogl) u Galtürü	304
Masiv Silvretta		130	Hohes Rad	306
Masiv Samnaun		131	Ladis - Obladis - Fiss	308
		132	Cesta svišťů	310
		133	Údolí Fimbatal u Ischglu	312
Masiv Glockturm		134	Jezera Riffelseen - přírodní zázitek	314
		135	Nauders - Schöpfwarte - Sellesköpfe	316
		136	Schmalzkopf	318
		137	Kolem vrcholu Frudiger	320

OBSAH













Öztalské Alpy		138	Gallruth v údolí Kaunertal	322
		139	Hohe Aifnerspitze	324
		140	Piller Moor	326
		141	Okružní túra kolem Venetu	328
			Turistické informace · pamětihodnosti	330

OKRES LIENZ · VÝCHODNÍ TYROLSKO

Masiv Glockner		142	Trekking po Glockneru	332
		143	Na návštěvě u králů	336
		144	Malé a velké objevy kolem Großglockneru	338
		145	Kals – Dorfertal – Kalsner Tauernhaus	340
		146	Kals – údolí Ködnitztal	342
Masiv Schober		147	Jezero Trelebitschsee	344
Masiv Venediger		148	Defreggerhaus – Großvenediger	346
		149	Ledovcová cesta Innerschlöss	348
		150	Innerschlöss	350
		151	Messeling	352
		152	Zedlacher Paradies	354
		153	Louky Sajatmäher	356
		154	Jagdhausalmen v údolí Defereggental	358
Masiv Lasörling		155	Cesta k vodopádům Umbalfälle	360
Masiv Rieserferner		156	Barmer Hütte	362
			Turistické informace · pamětihodnosti	364
			Tiráž, fotografie	367
			Vysvětlivky	368
▶			s čísly túr	369
			Rejstřík	376
			Jak používat příložené CD	384

▶ CESTOVNÍ ATLAS TYROLSKO
1:600 000

Symboly v textu

<p> lanovka</p> <p> vyhlídka</p> <p> vhodné pro děti</p> <p> geologická zajímavost</p> <p> kulturní zajímavost</p> <p> přírodní zajímavost</p> <p> Swarovski Nature Watch Tour</p>	<p> túra po kvetoucích loukách</p> <p> důležitá informace o túře</p> <p>↑ doba výstupu</p> <p>↓ doba sestupu</p> <p>↕ doba celkem</p> <p> telefon ·  e-mail ·  fax</p>
---	---