





	Vymezení a charakteristika oblasti .....	7
	Šumava se představuje .....	8
	(geologicky, horopisně, vodopisně, minerálními vodami a prameny, flórou a faunou, historicky, památkami)	
	Nejkrásnější trasy .....	17
	K tajemným jezerům .....	18
	Do světa tiché krásy .....	22
	Kaňonem řeky Vydry .....	
	K nejvyššímu hradu .....	24
	Vzhůru na Plechý .....	26
	Okolo jezera .....	28
	Krajem zaniklých vesnic .....	30
	Městy a vesnicemi, přes hory a dolý .....	32
	Od A do Ž .....	34
	Na cestách .....	132
	(lyže, kolo, voda, lano, auto, vlak, autobus, lodní doprava)	
	Praktické informace .....	137
	Ubytování (výběr) .....	137
	Hraniční přechody .....	141
	Hrady, zámky, muzea, galerie, skanzeny .....	142
	Rozhledny .....	142
	Horská služba .....	142
	Informační střediska .....	143
	Mapový atlas .....	1
	Klad listů .....	1
	Mapa 1 : 100 000 .....	2
	Mapa 1 : 50 000 (Boubín) .....	29
	Mapa 1 : 50 000 (Povyďří) .....	30
	Plán Sušice .....	12
	Plán Prachatic .....	25
	Legenda .....	32