





	Vymezení a charakteristika oblasti	7
	Okolí Prahy se představuje	8
	(geologicky, horopisně, vodopisně, flórou a faunou, ochranou přírody, historicky, památkami)	
	Nejkrásnější trasy	17
	S Kájou Maříkem přes brdské Hřebený	18
	Kudy teče Labe	20
	Za půvaby Českého krasu	22
	Posázavskou stezkou	24
	Nad Svatojánskými proudy	26
	Po hradech a zámcích	28
	Od A do Ž	30
	Na cestách	193
	(lyže, kolo, voda, lano, auto, vlak, lodní doprava, autobus)	
	Praktické informace	200
	Ubytování (výběr)	200
	Možnosti parkování	204
	Hrady, zámky, muzea, galerie, skanzeny	205
	Rozhledny	209
	Informační střediska	210
	Mapový atlas	1
	klad listů	1
	mapa 1 : 100 000	2
	plán Berouna (1 : 12 000)	9
	plán Příbrami (1 : 12 000)	45
	legenda	46