





	<b>Vymezení a charakteristika oblasti .....</b>	<b>7</b>
	<b>Jižní Čechy se představují .....</b>	<b>8</b>
	(geologicky, horopisně, vodopisně, flórou a faunou, ochranou přírody, historicky, památkami)	
	<b>Nejkrásnější trasy .....</b>	<b>19</b>
	Toulky Vitorazskem .....	20
	Tajemství rašeliny .....	22
	Okolo Hluboké .....	24
	Za smutkem Emy Destiniové .....	26
	Z vrcholu Kletě do pohádky .....	28
	Novohradskými horami .....	30
	<b>Od A do Ž .....</b>	<b>32</b>
	<b>Na cestách.....</b>	<b>142</b>
	(lyže, kolo, voda, lano, auto, vlak, autobus)	
	<b>Praktické informace .....</b>	<b>148</b>
	Ubytování (výběr) .....	148
	Hrady, zámky, muzea, galerie .....	154
	Rozhledny .....	156
	Informační střediska .....	156
	<b>Mapový atlas .....</b>	<b>1</b>
	klad listů .....	1
	mapa 1 : 100 000 .....	2
	Český Krumlov – Klet (1 : 50 000) .....	34
	legenda .....	33