





	Vymezení a charakteristika oblasti	7
	Šumava se představuje	8
	(geologicky, horopisně, vodopisně, minerálními vodami a prameny, flórou a faunou, historicky, památkami)	
	Nejkrásnější trasy	17
	K tajemným jezerům	18
	Do světa tiché krásy	22
	Kaňonem řeky Vydry	24
	K nejvyššímu hradu	26
	Vzhůru na Plechý	28
	Okolo jezera	30
	Krajem zaniklých vesnic	32
	Městy a vesnicemi, přes hory a doly	
	Od A do Ž	34
	Na cestách	132
	(lyže, kolo, voda, lano, auto, vlak, autobus, lodní doprava)	
	Praktické informace	137
	Ubytování (výběr)	137
	Hraniční přechody	141
	Hrady, zámky, muzea, galerie, skanzeny	142
	Rozhledny	142
	Horská služba	142
	Informační střediska	143
	Mapový atlas	1
	Klad listů	1
	Mapa 1 : 100 000	2
	Mapa 1 : 50 000 (Boubín)	29
	Mapa 1 : 50 000 (Povydří)	30
	Plán Sušice	12
	Plán Prachatic	25
	Legenda	32