





	Vymezení a charakteristika oblasti	7
	Beskydy a Ostravsko se představují	8
	(geologicky, horopisně, vodopisně, flórou a faunou, ochranou přírody)	
	Nejkrásnější trasy	19
	Kde sídlí bůh Radegast.....	20
	Do Zadních hor.....	22
	Za zbojníky na Lysou.....	24
	Za rytíři na Čantoryji.....	26
	Cestou romantiků.....	28
	Za Janáčkem a valašskými kostely	30
	Poodřím za Komenským	32
	Do srdce Valašska.....	34
	Od A do Ž	36
	Na cestách	157
	(lyže, kolo, voda, lano, auto, vlak)	
	Praktické informace	143
	Ubytování (výběr)	143
	Možnosti parkování.....	147
	Hraniční přechody	148
	Hrady, zámky, muzea, galerie, skanzeny	149
	Rozhledny	151
	Informační střediska	151
	Mapový atlas	1
	Klad listů	1
	Mapa 1 : 100 000	2
	Mapa 1 : 50 000 (Štramberk-Kopřivnice).....	40
	Mapa 1 : 50 000 (Pustevny-Radhošť)	42
	Mapa 1 : 50 000 (Lysá hora).....	44
	Mapa 1 : 50 000 (Velké Karlovice).....	46
	Plán Frýdku-Místku (1 : 12 000)	6
	Plán Ostravy (1 : 12 000)	12
	Plán Nového Jičína (1 : 12 000)	20
	Plán Valašského Meziříčí (1 : 12 000).....	28
	Plán Vsetína (1 : 12 000)	38
	Legenda	48