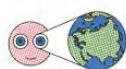




<b>Úvodník</b>	
(Ivan Bičík) .....	1



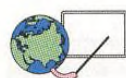
<b>V zorném poli geografů</b>	
Některé historicko-geografické zvláštnosti dějinného vývoje Moravy (Leoš Jeleček).....	2–3
Příroda Moravy (Marek Křížek) .....	4–5
Proměny dopravní polohy Moravy (Martin Hanus, Miroslav Marada) .....	6–7
Brněnské hantec (Marie Krčmová).....	8–9



<b>Svět kartografie a geoinformatiky</b>	
Mapy Moravy do poloviny 18. století (Eva Chodějovská) .....	10–11



<b>Planeta volá SOS</b>	
Skalní hříby a jardangy Libyjské pouště (Pavel Kukla, Theodor Fiala).....	12–13



<b>Zeměpis a škola</b>	
Kam za moravským folklorem? (Miloš Turek) .....	14–16
Evropské peníze na projekty v oblasti vzdělávání (Ivo Říha).....	17
Cestománie IV. (Jan Ptáček).....	17



<b>Na pomoc škole</b>	
Historické mapy Moravy (obrazová příloha) ...	18



<b>Zeměpis a škola</b>	
Regionální učebnice jako prostředek moderní výuky (Dáša Zouharová) .....	19
Sluňákov: environmentální vzdělávání na březích řeky Moravy (Michal Bartoš) .....	20
Těšme se na Atlas krajiny České republiky! (Pavel Chromý) .....	20–21
Finsko si váží vzdělání a je to znát (Jiří Záleský).....	21




<b>Čísla hovoří</b>	
Moravská nej... (Jiří Martínek).....	22–23



<b>Rodinné stříbro</b>	
Batův kanál (Vojtěch Bártek) .....	24–25



<b>Kaleidoskop</b>	
Folklor na Moravě (Miroslav Marada) .....	26–27
Rozvojové problémy Íránu (Karel Černý) .....	28–29
Peking – metropole Říše středu (Jiří Anděl, Martin Balej) .....	30–31



<b>Čteme z fotografií</b>	
Jiný kraj, jiný ... kraj (Miloš Turek) .....	32