

Obsah

Úvod

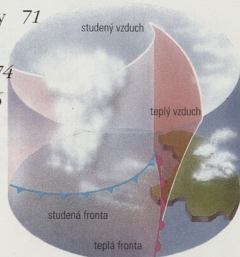
Tvář Země

Země 6	Oceány a moře 26
Pohoří 8	Plovoucí ledovce 28
Sopky 12	Horniny 30
Krajina 14	Půda 33
Eroze 16	Fosílie 34
Ledovce 17	Uhlí 36
Řeky 18	Ropa 38
Údolí 22	Geologické datování 40
Jezera 25	Desková tektonika 42



Životní prostředí a počasí


Travnaté oblasti 44	Atmosféra 68
Mokřiny 46	Podnebí 70
Pouště 48	Cyklóny a anticyklóny 71
Lesy 50	Tlakové níže 72
Slatiny a vřesoviště 53	Oblačnost a srážky 74
Města 54	Monzunové deště 76
Zemědělství 58	Vodní oběh 77
Lesnictví 61	Vítr 78
Rybářství 62	Roční doby 80
Ekologická problematika 64	Počasí 82



Světový zeměpis

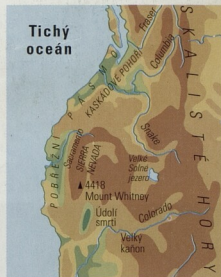
Rozdělení světa 84

Severní Evropa 86	Antarktis 113
Střední a východní Evropa 90	Severní Afrika 114
Jižní Evropa 93	Střední Afrika 118
Rusko a sousední země 96	Jižní Afrika 121
Střední Asie 100	Aljaška, Kanada a Grónsko 123
Střední východ 102	Spojené státy americké 125
Indický subkontinent 104	Střední Amerika a karibské ostrovy 129
Dálný východ 106	Jižní Amerika – tropický pás 131
Jihovýchodní Asie 108	Jižní Amerika – mírný pás 133
Austrálie, Nový Zéland a Nová Guinea 110	
Tichomořské ostrovy 112	



Mapy

Evropa 136	Střední Amerika a ka- ribské ostrovy 142
Asie 138	Antarktis 142
Oceánie 140	Severní Amerika 143
Austrálie 140	Jižní Amerika 144
Afrika 141	



Přehled států

Tabulký 145
Zeměpisné rekordy 155

Rejstřík 157