


Naše nejlepší tipy → strana 4



To nejlepší z... → strana 6



Kyklady → strana 32



Sever → strana 70



- 4 **NAŠE NEJLEPŠÍ TIPY**
- 6 **TO NEJLEPŠÍ Z...**
 - SKVĚLÉ ZÁŽITKY ZADARMO strana 6
 - TYPICKÉ ŘECKÉ OSTROVY strana 7
 - NEVADÍ, KDYŽ PRŠÍ strana 8
 - ODPOČINEK A RELAXACE strana 9

- 10 **ÚVOD**
- 16 **TRENDY**
- 18 **HLAVNÍ POJMY**
- 24 **JÍDLO A PITÍ**
- 28 **NÁKUPY**
- 30 **DOKONALÁ TRASA**

-
- 32 **KYKLADY**
ANDROS, MILOS, MYKONOS, NAXOS,
PAROS, SANTORINI, SIFNOS, TINOS

- 70 **SEVER**
LIMNOS, SAMOTHRAKI, SKIATHOS,
SKOPELOS, THASSOS

- 84 **SEVEROVÝCHOD**
CHIOS, LESBOS, SAMOS

SYMBOLY



Náš tip



Highlight



To nejlepší z...



Krásná vyhlídka



Zelené a férové:
s ohledem na
ekologické aspekty

(*) Placená telefonní linka

CENOVÉ KATEGORIE HOTELY

€€€ nad 120 eur

€€ 65–120 eur

€ do 65 eur

Ceny platí za noc pro dvě
osoby v dvoulůžkovém pokoji
bez snídaně během hlavní
sezony

CENOVÉ KATEGORIE RESTAURACE

€€€ nad 20 eur

€€ 16–20 eur

€ do 15 eur

Ceny platí za masový pokrm,
přílohu a čtvrt litru
rozlévaného vína

DODEKANY 100

KARPATOS, KOS, RHODOS

VÝLETY A TÚRY 112

SPORT A AKTIVITY 118

CESTOVÁNÍ S DĚTMI 122

SLAVNOSTI A UDÁLOSTI 126

ODKAZY, BLOGY, APLIKACE A JINÉ 128


PRAKTICKÉ POKYNY 130

CESTOVNÍ ATLAS 138


REJSTRÍK A TIRÁŽ 150

JEN TO NE! 152

Severovýchod → strana 84



Dodekany → strana 100



Výlety a túry → strana 112



Cestovní atlas → strana 138




CO JE TŘEBA VĚDĚT

- Historický přehled → strana 12
- Řecké speciality → strana 26
- Knihy a filmy → strana 52
- Ohrožená příroda → strana 79
- Mastix pro harém → strana 89
- Počasí na ostrovech → strana 134
- Kolik co stojí? → strana 135

MAPY V KNIZE

- (140 A1) Čísla stránek a souřadnice odkazují na Cestovní atlas
- (O) Místo/objekt se nachází mimo výřez mapy
- Souřadnicemi jsou opatřeny i objekty, které se nenacházejí v Cestovním atlasu
- Plánky měst Mykonos, Naxos, Parikia a Mitilini (Lesbos) najdeme na 3. straně obálky

ZADNÍ OBÁLKA:
VYJÍMATELNÁ
SKLÁDACÍ MAPA →

SKLÁDACÍ MAPA 
 (A-B 2-3) odkazuje na vyjímátnou skládací mapu