

Dorling  Kindersley

LONDON, NEW YORK, MUNICH,
MELBOURNE, and DELHI

Project editors Lucy Hurst, Sadie Smith,
Shaila Awan, Amber Tokeley

Art editors Joe Conneally, Sheila Collins,
Rebecca Johns, Simon Oon, Andrew Nash

Senior editor Fran Jones

Senior art editor Floyd Sayers

Managing editor Andrew Macintyre

Managing art editor Jane Thomas

Picture research Carolyn Clerkin, Brenda Clynh

DK Pictures Sarah Mills

Production Jenny Jacoby

DTP designer Siu Yin Ho

Cartography Department

Senior Cartographic Editor Simon Mumford

Cartographer Ed Merritt

Digital Cartography Encompass Graphics Limited

Satellite images Rob Stokes

3D Globes Planetary Visions Ltd., London

This *Children's World Atlas* has been conceived by Dorling Kindersley Limited

First published in Great Britain in 2003 by
Dorling Kindersley Limited,
80 Strand, London WC2R 0RL

A Penguin Company

Z anglického originálu *Children's World Atlas*, vydaného
nakladatelstvem Dorling Kindersley v roce 2003, přeložila
Katerina Daničlová a Jana Jůzlová, redigovala Irena Rybová.

Vydala Euromedia Group k. s. – Knižní klub v edici
Universum v Praze roku 2005 jako svou 3035. publikaci.

Odpovědný redaktor Antonín Kocí

Technická redaktorka Martina Adlová


Počet stran 136

Sazba TypoText, s. r. o.
Tisk Tlačárne B8, spol. s. r. o., Banská Bystrica

ISBN 80-242-1453-9

Copyright of the Czech edition
© 2005 by Euromedia Group k. s.


www.euromedia.cz



Obsah




ZEMĚ SE PŘEDSTAVUJE	IV
PODNEBÍ A VEGETACE	VI
OBYVATELSTVO	VIII
VYSVĚTLIVKY	I



SEVERNÍ AMERIKA	2
ZÁPADNÍ KANADA A ALJASKA	4
VÝCHODNÍ KANADA	6
USA: SEVEROVÝCHOD	8
USA: JIH	10
USA: STREDOZÁPAD	12
USA: ZÁPAD	14
USA: JIHOZÁPAD	16
MEXIKO	18



STŘEDNÍ A JIŽNÍ AMERIKA	20
STŘEDNÍ AMERIKA	22
KARIBSKÁ OBLAST	24
SEVEROZÁPAD JIŽNÍ AMERIKY	26
BRAZÍLIE	28
JIH JIŽNÍ AMERIKY	30
ATLANTSKÝ OCEÁN	32



AFRIKA 34

SEVEROZÁPADNÍ AFRIKA	36
SEVEROVÝCHODNÍ AFRIKA	38
ZÁPADNÍ AFRIKA	40
STŘEDNÍ AFRIKA	42
JIŽNÍ AFRIKA	44




EVROPA 46

SKANDINÁVIE A FINSKO	48
BRITSKE OSTROVY	50
ZEMĚ BENELUXU	52
FRANCIE	54
NEMECKO A ALPSKÉ ZEMĚ	56
ŠPANĚLSKO A PORTUGALSKO	58
ITALIE	60
STŘEDNÍ EVROPA	62
JIHOVÝCHODNÍ EVROPA	64
BULHARSKO A ŘECKO	66
UKRAJINA, MOLDAVSKO A RUMUNSKO	68
POBALTSKÉ STÁTY A BĚLORUSKO	70
EVROPSKÁ ČÁST RUSKA	72

ASIE 74

TURECKO A ZAKAVKAZSKO	76
RUSKO A KAZACHSTAN	78
BLÍZKÝ VÝCHOD	80
STŘEDNÍ VÝCHOD	82
STŘEDNÍ ASIE	84
INDICKÝ SUBKONTINENT	86
ZÁPADNÍ ČINA A MONGOLSKO	88
VÝCHODNÍ ČINA A KOREA	90
JAPONSKO	92
JIHOVÝCHODNÍ ASIE – PEVNINA	94
JIHOVÝCHODNÍ ASIE – OSTROVY	96
INDICKÝ OCEÁN	98



AUSTRÁLIE A OCEÁNIE 100

JIHOZÁPADNÍ TICHOMORÍ	102
AUSTRÁLIE	104
NOVÝ ZELAND	106
TICHÝ OCEÁN	108
ANTARKTIDA	110
ARKTIDA	111
MÍSTOPISNÝ SEZNAM	112
REISTRİK	134
PODEKOVÁNÍ	136

