

Ilustrovaný dětský atlas světa

Poprvé vydalo pod názvem **First Picture Atlas** v roce 2005 nakladatelství Kingfisher Publications v Londýně
Published by arrangement with Kingfisher Publications Plc
Copyright © Kingfisher Publications Plc 2005
ISBN-13: 978 0 7534 1112 4
ISBN-10: 0 7534 1112 1

Z anglického originálu *First Picture Atlas* přeložila Karolína Šipalová
Názvy zvířat přeložil Karel Chobot
Obálka Fragment DTP s.r.o., Nataša Vatková
Jazyková korektura Petra Blochová
Odborná korektura Pavla a Jiří Vágenerovi
Odpovědná redaktorka Olga Tamchnyová
Technická redaktorka Daruše Singerová
Vydalo nakladatelství Fragment,
Humpolecká 1503, Havlíčkův Brod
jako svou 1251. publikaci.
1. vydání, 2007
Sazbu zhotovil Fragment DTP s. r. o.
Vytiskly Tiskárny Havlíčkův Brod, a. s.

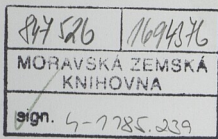
Copyright České vydání © Fragment, 2007
Translation © Karolína Šipalová, 2007

Populární naučná pro děti a mládež
Bystří hlava
Edice Dovednosti a škola pro mladší

Všechna práva vyhrazena. Žádná část této publikace nesmí být rozšiřována bez písemného souhlasu majitelů práv.

Kontaktní adresa:
Radiová 1, 102 27 Praha 10 – Hostivař
e-mail: fragment@fragment.cz
www.fragment.cz

ISBN 978-80-253-0354-2 (1. vydání, 2007)



Vydavatelé děkují následujícím subjektům za možnost reprodukovat jejich materiály:
4-5 NASA; 7 Corbis/Gallen Rowell; 8 Corbis/Yann Arthus Bertrand; 13 Photolibrary/Walter Bibikow; 15 Alamy/Robert Harding Picture Library; 16 Alamy/Bob Turner; 20 Alamy/Imagestate; 22 Alamy/Andre Jenny; 24 Alamy/Mervyn Rees; 27 Corbis/Reuters; 28 Getty/311214-001; 31 Corbis/Arko Data/Reuters; 32 Alamy/SC Photos; 35 Alamy Worldwide Pic_Lib; 37 Photolibrary/John Downer; 38 Corbis/Yann Arthus-Bertrand; 41 Alamy/Robert Harding Picture Library; 42 Rex; 43 Getty/Stone; 45 Alamy/Nordicphotos




O Zemi 4-5

Co je to mapa? 6-7



Jak správně používat atlas? 8-9

Svět 10-11




Kanada a Aljaška 12-13


Spojené státy americké 14-15



Mexiko, Střední Amerika a karibské ostrovy 16-17

Jižní Amerika 18-19





Severní Evropa	20–21	Austrálie a Nový Zéland	38–39
Západní Evropa	22–23	Tichomořské ostrovy	40–41
Východní Evropa	24–25	Severní ledový oceán	42
Rusko a jeho sousedé	26–27	Antarktida	43
Jihozápadní Asie	28–29	Oceány	44–45
Jižní a jihovýchodní Asie	30–31	Rejstřík	46–48
Čína a Japonsko	32–33		
Severní Afrika	34–35		
Jižní Afrika	36–37		

