

# OBSAH A PŘEHLED TÚR

Naše autorky a autoři .....	2	Německo, ráj pěší turistiky.....	24
Vysvětlivky a stupeň obtížnosti .....	22	Přehledná mapa oblasti.....	26

Trasa		Strana	
<b>Rovinatý sever</b>		<b>42</b>	
Šlesvicko-Holštýnsko – Wattenmeer – Sylt			
1	Büsum – Büsumer Deichhausen	44	 
2	Dagebüllské molo – Dagebüll-Kirche	46	 
3	Munkmarsch – Braderup – Kampen	48	 
4	Ellenbogen – Ellenbogenspitze	50	 
Rujána			
5	Putgarten – Vitt – mys Arkona	52	 
6	Zickerské Alpy	54	 
7	Hagen – Herthasee – Königsstuhl	56	 
8	Kloster – Dornbusch – Bakenberg	58	 
Berlín – Brandenburg			
9	Emstal – Kloster Lehnin	60	 
10	Krummensee – Bestensee	62	 
11	Rübezahl – Rahnsdorf – Friedrichshagen	64	 
12	Schlepzig – Buchenhain	66	 
13	Oranienburg – zámek – Sachsenhausen	68	
Hannover			
14	Steinhundské pobřeží u Mardorfu	70	 
15	Das Pietzmoor	72	 
16	Z Walsrode do ptačího parku a k Grundloser See	74	 
<b>Tajemné německé středohoří</b>		<b>76</b>	
Harz			
17	Brocken po Goethově stezce	78	 
18	Blankenburská čertova stěna	80	 
19	Stolberg – Josephskreuz	82	 
20	Walkenried – Himmelreich	84	 









































# OBSAH A PŘEHLED TÚR

Trasa		Strana		
21	Buntenbocké rybníky – pramen Innerste	86		
Saské Švýcarsko				
22	Rathen – Bastei – Amselgrund	88		
23	Pevnost Königstein	90		
24	Lichtenhainský vodopád – Frienstein	92		
Porúří				
25	Hengsteysee	94		
26	Hattingen – Schulenberg – Isenburg	96		
27	Kettwig – Mintard	98		
28	Halternská přehrada	100		
29	Kohuesholz – Cappenberg	102		
Teutoburský les				
30	Na Borgberg u Hagenu	104		
31	Externsteine	106		
32	Na Holsterberg u Nieheimu	108		
Bergisches Land				
33	Burg – Höhrath – Glüder	110		
34	Altenberg – Lindscheid – Neschen	112		
35	Overath – Marialinden – Warth	114		
Sauerland				
36	V Ringelsteinském lese	116		
37	V severovýchodní oblasti Lennegebirge	118		
38	Kulturní putování v okolí Drolshagenu	120		
39	Heinsberger Bergland	122		
Eifel				
40	Kronenburg – údolí potoka Taubkyll – Kronenburger See	124		
41	Heckenbach – Bockshahn – Beilstein	126		
42	V okolí Booser Doppelmaar	128		
Mosela				
43	Riol – Kumer Knüppchen – Riol	130		

# OBSAH A PŘEHLED TÚR

Trasa		Strana		
44	Maria Laach – Laacher See	132		
45	Moselská stezka: Neef – Bremm – Ediger-Eller	134		
<b>Sársko</b>				
46	Dobrodružná Wolfsweg	136		
47	Velký malý Lückner	138		
48	Fascinující Tiefenbašská stezka	140		
49	Jednou kolem Bostalsee	142		
<b>Hunsrück</b>				
50	Schiefergrube Herrenberg – Hellkirch – Schmidzburg	144		
51	Frauenberg – Nahekopf – Klausfelsen	146		
52	Mörsdorf – vysutý most Geierlay	148		
<b>Nordpfälzer Bergland Rheinhessen</b>				
53	Stumpfwaldbahn a Stumpfwaldgericht „Neun Stühle“	150		
54	Přes Hottenbachau k muzeu pod širým nebem	152		
55	Baumgeistertour	154		
<b>Taunus</b>				
56	Eppstein – Staufen – Fischbach	156		
57	Rüdesheim – Aulhausen – opatství sv. Hildegardy	158		
58	Idstein – Dasbach	160		
<b>Spessart</b>				
59	Okružní trasa v okolí Jossgrundu	162		
60	Bayerische Schanz	164		
61	Hobbach – zde na kostelní stezce vyje vlk	166		
62	Putování krajem červeného vína	168		
<b>Rhön</b>				
63	Sands – Weimarschmieden	170		
64	Motten	172		
65	Riedenberg	174		
66	Aschach – dům Aurora	176		

# OBSAH A PŘEHLED TÚR






Trasa	Strana		
<b>Odenwald</b>			
67	Klein-Umstadt – Stachelberg	178	 
68	Dossenheim – Schauenburg – Weißer Stein	180	 
69	Neckargerach – Margaretenschlucht – Guttenbach	182	
<b>Heidelberg</b>			
70	Bismarckplatz – Philosophenweg	184	 
71	Neckargemünd – Nonnenbrunnen – Dilsberg	186	 
<b>Pfälzerwald</b>			
72	Rodalben – Medvědí skály – Bratrovy skály – Pivní sklep	188	 
73	Dahnská skalní stezka	190	 
74	Nothweiler – zřícenina Wegelnburg – zřícenina Fleckenstein	192	 
<b>Schwäbisch-Fränkischer Wald</b>			
75	Schadberg – Hagerwaldsee – Mühlen – Hägelesklinge	194	 
76	Hohenbeilst. – St. Annasee – Gagernberg – Jettenbach	196	 
77	Brettach – Burg Maienfels – Steinknickle – Neuhütten	198	 
<b>Černý les (Schwarzwald) – sever</b>			
78	Zuflucht – Rossbühl – Buhlbachsee	200	 
79	Ottenhöfen – Edelfrauengrab – Unterwasser	202	 
80	Obertsrot – Heidenell – Rote Lache	204	 
81	Holzbronn Bildhaus – Baiersbach	206	 
<b>Černý les (Schwarzwald) – jih</b>			
82	Trasa Zähringerského vévody	208	
83	Alpiner Steig Feldberg	210	 
84	Menzschwandská kozí stezka	212	 
85	Lovecká stezka kolem jezera Schluchsee	214	 
<b>Švábská alba (Schwäbische Alb)</b>			
86	Pfullingská mytická cesta – Ernsthütte	216	 
87	Locherstein	218	 
88	Bad Uracher Wasserfall – Rutschenfelsen	220	 

# OBSAH A PŘEHLED TÚR





Trasa

Strana


## Fränkische Schweiz

89	Na Neubürg	222	
90	Okružní trasa po Walberle	224	 
91	Přes jeskyně do údolí řeky Anky	226	 

## Fichtelgebirge

92	Návštěvní důl Gleissinger Fels – Fichtelsee	228	 
93	Zell – Haidberg – pramen Sály	230	 




## Bavorský les

94	Großer Pfahl – Engelsdorf	232	 
95	Brennes – Kleiner Arbersee – Großer Arber	234	 
96	Fredenbrücke – Luzný – Waldhäuser	236	 
97	Kreuzbachklause – Třístoličník	238	 













## Hornatý jih Německa

240

## Berchtesgadensko

98	Hoher Göll • 2522 m	242	
99	Malerwinkel – okružní cesta • 780 m	244	 
100	Hochstaufen • 1771 m	246	
101	Blaueishütte • 1680 m	248	 
102	Watzmannhaus • 1930 m	250	 
103	Kärlingerhaus • 1631 m	252	 
104	Halsköpfl • 1719 m	254	

























## Chiemsee

105	Archeologická okružní cesta	256	 
106	Seeoner See – Griessee	258	 
107	Jezerní plošina Eggstätt-Hemhof	260	 
108	Herrenchiemsee	262	 
109	Rottauer Moos	264	 
110	Burg – St. Coloman – Tengling	266	 





















































## Chiemgauské Alpy

111	Hochries • 1568 m	268	 
-----	-------------------	-----	---

## OBSAH A PŘEHLED TÚR

Trasa		Strana	
112	Spitzstein • 1598 m	270	 
113	Geigelstein • 1813 m – Breitenstein • 1661 m	272	 
114	Kampenwand • 1669 m	274	 
115	Hochplatte • 1587 m	276	 
116	Hochgern • 1744 m	278	 
117	Gurnwandkopf • 1691 m, Hörndlwand • 1684 m	280	
118	Kolem Falkensteinu	282	 
119	Ristfeuchthorn • 1566 m	284	
Tegernsee, Schliersee			
120	Taubenberg • 896 m	286	 
121	Gmund – Mangfall – Mayer in der Eck	288	 
122	Hirschberg • 1670 m	290	
123	Rossstein • 1698 m	292	 
124	Königsalm • 1114 m	294	
125	Neureuth • 1264 m	296	 
126	Riederstein • 1207 m	298	 
127	Kolem Schliersee	300	 
128	Spitzingsee	302	 
129	Spitzing – Brecherspitz • 1683 m	304	
130	Taubenstein – Rotwand • 1884 m	306	
Isarwinkel			
131	Rechelkopf • 1330 m	308	
132	Kolem Isaru	310	 
133	Blomberghaus • 1203 m	312	 
134	Kolem Braunecku • 1555 m	314	
135	Schafreuter • 2101 m	316	
136	Kolem Staffelu • 1532 m	318	 
137	Simetsberg • 1840 m	320	
138	Jochberg • 1569 m	322	 

# OBSAH A PŘEHLED TÚR

Trasa		Strana	
<b>Karwendel</b>			
139	Rappenklammspitze • 1835 m, Hochalplkopf • 1770 m	324	
140	Kolem Johannestalu	326	 
141	Binsalm – panoramatická cesta	328	 
142	Großer Ahornboden a Enger Grund	330	 
143	Karwendelgruppe	332	 
<b>Zugspitze</b>			
144	Kolem Eibsee • 1016 m	334	 
145	Kreuzeck a Kreuzjoch • 1719 m	336	 
146	Eckbauer • 1237 m	338	 
147	Schwarzenkopf • 1819 m	340	 
148	Do Partnachalmu přes Partnachklamm • 983 m	342	 
149	Hoher Kranzberg • 1391 m	344	 
150	Kramerplateauweg a Kellerleitensteig • 883 m	346	 
151	Kramerspitz • 1985 m	348	
152	Zřícenina Werdenfels – Pfliegersee • 850 m	350	 
153	Königsstand • 1453 m	352	 
154	Farchant – Garmisch • 768 m	354	 
155	Wank • 1780 m	356	 
<b>Pfaffenwinkel, Fünfseenland</b>			
156	Stegen – Breitbrunn • 601 m	358	 
157	Mühltal – Reismühl • 640 m	360	 
158	Herrsching – Wartaweil • 622 m	362	 
159	Herrsching – Andechs • 722 m	364	 
160	Starnberg – Leoni • 609 m	366	 
161	Kolem Seewiesenu • 723 m	368	 
162	Kerschlach – Hartkapelle, Pähler Schlucht • 722 m	370	 
163	Bernriedský park • 631 m	372	 
164	Seeshaupt – Eichendorf • 666 m	374	 
165	Osterseen • 608 m	376	 

## OBSAH A PŘEHLED TÚR

Trasa		Strana	
166	Eitzenberg – Faistenberg • 645 m	378	 
167	Moosweg • 631 m	380	 
168	Premer Filz • 823 m	382	 
<b>Ammergauské Alpy</b>			
169	Branderschrofen • 1879 m	384	
170	Säuling • 2047 m	386	 
171	Hochblasse • 1989 m	388	
172	Weitalpspitz • 1870 m	390	 
173	Schellschlicht • 2053 m	392	
174	Friederspitz a Frieder • 2050 m	394	 
175	Hinteres Hörnle • 1546 m	396	 
176	Rosengarten • 1423 m	398	 
177	Kofel • 1342 m	400	 
178	Ettaler Mannl • 1633 m	402	 
<b>Allgäuské Předalpi</b>			
179	Bärenkopf • 1476 m	404	 
180	Samstenberg • 1513 m	406	 
181	Berggasthof Kranzegg • 1080 m	408	 
<b>Allgäu, Allgäuské Alpy</b>			
182	Laufbacher Eck • 2178 m	410	 
183	Gerstruben • 1145 m	412	 
184	Hochleite a Freibergsee	414	 
185	Bärgunthütte • 1391 m	416	 
186	Schwarzenberghütte • 1380 m	418	 
187	Stuiben • 1749 m	420	 
188	Tiefenberger Moos	422	 
189	Rangiswander Horn • 1616 m	424	 
190	Siplingerkopf • 1746 m	426	 
191	Großer Hirschberg • 1644 m, Spieser • 1651 m	428	 




















# OBSAH A PŘEHLED TÚR

Trasa

Strana

## Bodensee

192	Zříceniny Hohenkrähen a Mägdeberg	430	 
193	Mistbühl • 555 m	432	 
194	Kolem Mindelsee	434	 
195	Mariánská propast a zřícenina Kargeggu	436	 
196	Spetzgarter Tobel	438	 
197	Poutní kostel Birnau	440	 
198	Vinařská túra do Hagnau	442	 
199	Řeka Schussen a Eriskirchský močál	444	
200	Z Lindau do Wasserburgu	446	



Most Bastei v Saském Švýcarsku