

Forsats
 kortindeks Europa
 signaturer
 forkortelser

III-V indledning

VI-VII indhold

VIII emneregister



- 1 Danmark**
- 2 Landskabskort over Danmark**
- 3 Danmark**
 - A. Danmarks jordtyper
 - B. Landbrugsjordens vandingsbehov
 - C. Nitrat i vandværkernes drikkevand (gennemsnit 1985-1987)
 - D. Amter, kommuner - befolkningstæthed
- 4 Danmark**
 - A. Isen ved hovedophodslinjen (Indtil ca. 15.000 år f.v.t.)
 - B. Yoldiahavet og Den østjyske Israndslinje (14.000 - 12.000 år f.v.t.)
 - C. Landskaber i Vendsyssel (Eks.: Understed s.f. Frederikshavn)
 - D. Stevns Klint
- 5 Danmarks geologi og nedbør**
 - A. Danmarks undergrund
 - B. Snit gennem Danmarks undergrund
 - C. Middelnedbør, februar
 - D. Middelnedbør, november
- 6 Landsbyen**
 - A. Landsbyen Aarslev 1768 (før udskiftning)
 - B. Landsbyen Aarslev 1795 (efter udskiftning)
 - C. Fortelandsby
 - D. Randbebyggelse
- 7 København og Nordøstsjælland**
 - A. Københavns udvikling 1550 - 1850
 - B. City
 - C. København, Frederiksberg
 - D. Nordøstsjælland

8 Skandinavien og Østersølandene

9 Skandinavien og Finland
 A. Temperatur og nedbør
 B. Energi
 C. Organisk og uorganisk produktion
 D. Befolkningstæthed

10-11 Østersølandene

12 Grønland / Færøerne / Island
 A. Grønland
 B. Færøerne
 C. Island

13 Nordsøen - energi



8 Skandinavien og Østersølandene

9 Skandinavien og Finland
 A. Temperatur og nedbør
 B. Energi
 C. Organisk og uorganisk produktion
 D. Befolkningstæthed

10-11 Østersølandene

12 Grønland / Færøerne / Island
 A. Grønland
 B. Færøerne
 C. Island

13 Nordsøen - energi

14 Europa

15 Europa
 A. Middelalder (omkr. 1100)
 B. Europa i 1914
 C. Europa i 1937
 D. Europa i 1989

16 Europa - uorganisk produktion og industri

17 Europa
 A. Havne og lufthavne
 B. Svoilkoncentration
 C. Turistcentre
 D. Turistområder

18 Europa
 A. Primære erhverv: landbrug, skovbrug og fiskeri
 B. Sekundære erhverv: minedrift og industri
 C. Tertiære erhverv: handel, transport og tjenester
 D. Bruttonationalprodukt

19 Europa

A. Sprog
 B. Befolkningstæthed
 C. Vigtigere nationale mindretal
 D. Religioner

20 Mellemeuropa

21 Tyskland
 A. Landbrug
 B. Uorganisk produktion og industri
 C. Befolkningstæthed
 D. Ruhrområdet
 E. Berlin

22 Britiske Øer
 A. Storlondon

23 Britiske Øer
 A. Temperatur og nedbør
 B. Landbrug
 C. Uorganisk produktion og industri
 D. Befolkningstæthed

24 Belgien, Nederland, Luxemburg (Benelux)

25 Frankrig

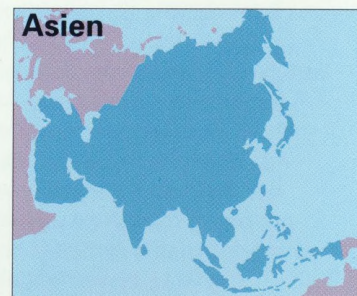
26-27 Middelhavsområdet
 A. Energi

28 Østeuropa

29 Østeuropa og Transkaukasien
 A. Uorganisk produktion og industri
 B. Transkaukasiske republikker
 C. Religioner i Transkaukasien

30 Rusland og Centralasien
 A. Sovjetunionen indtil 1991

31 Rusland og Centralasien
 A. Landbrug
 B. Energi
 C. Uorganisk produktion og industri
 D. Befolkningstæthed



30 Rusland og Centralasien
 A. Sovjetunionen indtil 1991

31 Rusland og Centralasien
 A. Landbrug
 B. Energi
 C. Uorganisk produktion og industri
 D. Befolkningstæthed

32 Asien

- 33 Asien**
 A. Temperatur, nedbør og vinde i januar
 B. Temperatur, nedbør og vinde i juli
 C. Asien i 1937
 D. Befolkningstæthed

34 Mellemøsten - landbrug / energi

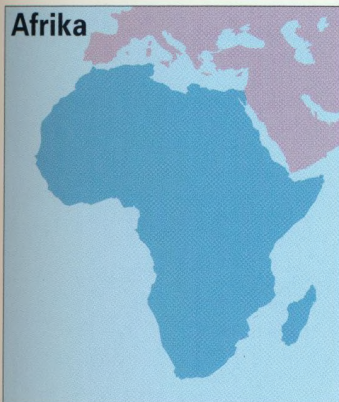
- 35 Israel**
 A. Israel
 B. Organisk og uorganisk produktion
 C. Nedbør og kunstvandingsledninger

36 Sydasien

- 37 Indien**
 A. Klima
 B. Organisk produktion
 C. Befolkningstæthed
 D. Uorganisk produktion

38 Sydøstasien

- 39 Kina / Japan**
 A. Landbrug
 B. Uorganisk produktion og industri
 C. Befolkningstæthed
 D. Landbrug
 E. Uorganisk produktion og industri
 F. Befolkningstæthed



40 Afrika

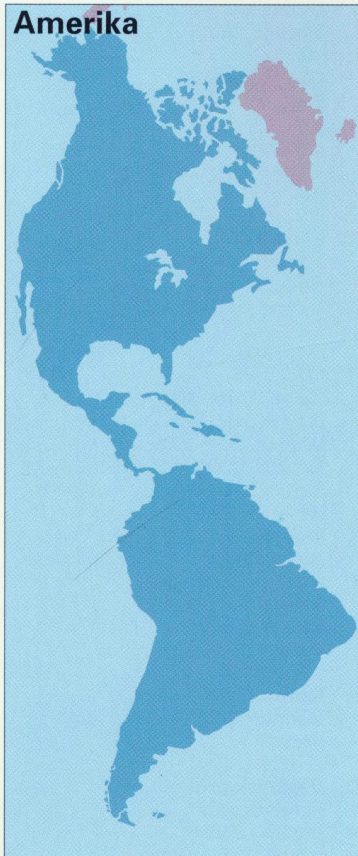
- 41 Afrika**
 A. Landbrug
 B. Uorganisk produktion og industri
 C. Befolkningstæthed
 D. Sprog og stammer

42 Afrika

- A. Afrika i 1937
 B. Afkolonisering
 Afrika i 1950
 Afrika i 1956
 Afrika i 1960
 Afrika i 1990
 C. Vestafrika: Organisk og uorganisk produktion

43 Afrika

- A. Østafrika: Befolkningsfordeling
 B. Østafrika: Landbrug
 C. Sydlige Afrika: Uorganisk produktion og industri
 D. Sydafrika: Apartheid i 1988
 E. Witwatersrand



44 Nordamerika

- 45 USA og Canada**
 A. Landbrug
 B. Uorganisk produktion
 C. Befolkningstæthed
 D. Folk og stammer

46 USA (Amerikas Forenede Stater)

- 47 Nordamerika**
 A. De store søer og St. Lawrence
 B. De store søer: højdeforskelle
 C. New York

48 Mellemamerika

- 49 Mellem- og Latinamerika**
 A. Mellemamerika: politisk
 B. Udenrigshandel
 C. Kolonisering / afkolonisering

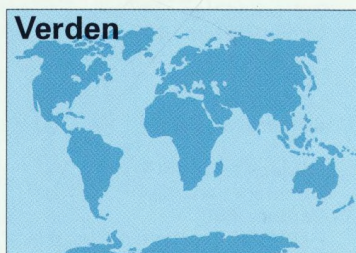
50 Sydamerika

- 51 Latinamerika**
 A. Landbrug
 B. Uorganisk produktion og industri
 C. Befolkningstæthed
 D. Etniske grupper



- 52 Australien og New Zealand / Hawaiiøerne / Fijioerne**
 A. Australien og New Zealand
 B. Hawaiiøerne
 C. Fijioerne

- 53 Australien, New Zealand og Oceanien**
 A. Årlig nedbør
 B. Organisk produktion
 C. Uorganisk produktion og industri
 D. Befolkningstæthed
 E. Oceanien



54-55 Jordens relief

- 56 Verden - tektonik**
 A. Plader og oceanrygge
 B. Jordskælv og vulkaner
 C. Kontinenternes vandring

- 57 Nord- og Sydpolen / Tidszoner**
 A. Nordpolen
 B. Sydpolen
 C. Tidszoner

58-59 Verden klima- og plantebælter

- 60 Verden - klima**
 A. Temperaturer i januar (reduceret til havniveau)
 B. Temperaturer i juli (reduceret til havniveau)
 C. Istider
 D. Hydrotermfigurer

- 61 Verden - klima**
 A. Lufttryk og vinde i januar
 B. Lufttryk og vinde i juli
 C. Årsnedbør og havstrømme
 D. Hydrotermfigurer

- 62 Verden - befolkning**
 A. Racer
 B. Officielle sprog
 C. Religioner
 D. Befolkningens etniske sammensætning
 E. Sprog
 F. Religioner
 G. Sydafrika: etniske grupper

- 63 Verden - industrilande og udviklingslande**
 A. BNP / indb.
 B. Spædbørnsdødelighed
 C. Levevilkår
 D. Landbrugets andel af BNP
 E. Energiforbrug pr. indbygger
 F. Stålforsøg pr. indbygger

- 64 Verden - minedrift og energi**
 A. Energikilder
 B. Jernmalm, kobbermalm og bauxit
 C. Energibalance
 D. Verden: energiforbrug / befolkning
 E. Verden: energireserver
 F. Verden: stenkulreserver
 G. Verden: oliereserver
 H. Verden: naturgasreserver

65-80 Navneregister

Forsats
 kortindeks Verden