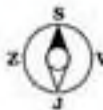


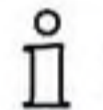

	<b>Vymezení a charakteristika oblasti</b> .....	7
	<b>Brno a okolí se představuje</b> .....	8
	(geologicky, horopisně, vodopisně, flórou a faunou, ochranou přírody, historicky, památkami)	
	<b>Nejkrásnější trasy</b> .....	17
	Za půvaby města pod Špilberkem.....	18
	K Býčí skále a na Nový hrad .....	20
	Od Muchy k Muchovi .....	22
	To nejhezčí z krasu.....	24
	Ke slavkovskému bojišti .....	26
	Na sever od Brna.....	28
	<b>Od A do Ž</b> .....	30
	Brno .....	31
	Okolí Brna .....	56
	<b>Praktické informace</b> .....	165
	<b>Brno</b> – Integrovaný dopravní systém, autobusem, vlakem, autem; na kole, na vozíčku; sport pro volný čas, pravidelně pořádané sportovní akce; koupání; hrady, zámky, muzea a galerie; divadla, kina, pravidelně pořádané kulturní akce; infocentra, předprodej vstupenek, důležité internetové stránky; ubytování (hotely a penziony), ubytování (kempy a tábořiště); ostatní volný čas; lékařské pohotovosti.....	166
	<b>Okolí Brna</b> – Autobusem, vlakem, autem; na kole, na vodě, na laně, na vozíčku; sport pro volný čas, pravidelně pořádané sportovní akce; koupání; hrady, zámky, muzea a galerie; divadla, kina, pravidelně pořádané kulturní akce; jeskyně; ubytování (hotely a penziony), ubytování (kempy a tábořiště); možnosti stravování; lékárny, lékařské pohotovosti, veterináři .....	176
	<b>Mapový atlas</b> .....	213
	Klad listů, legenda.....	1
	Mapa 1 : 100 000 .....	2
	Masarykův okruh 1 : 18 000 .....	27
	Plán Brna 1 : 18 000 .....	28