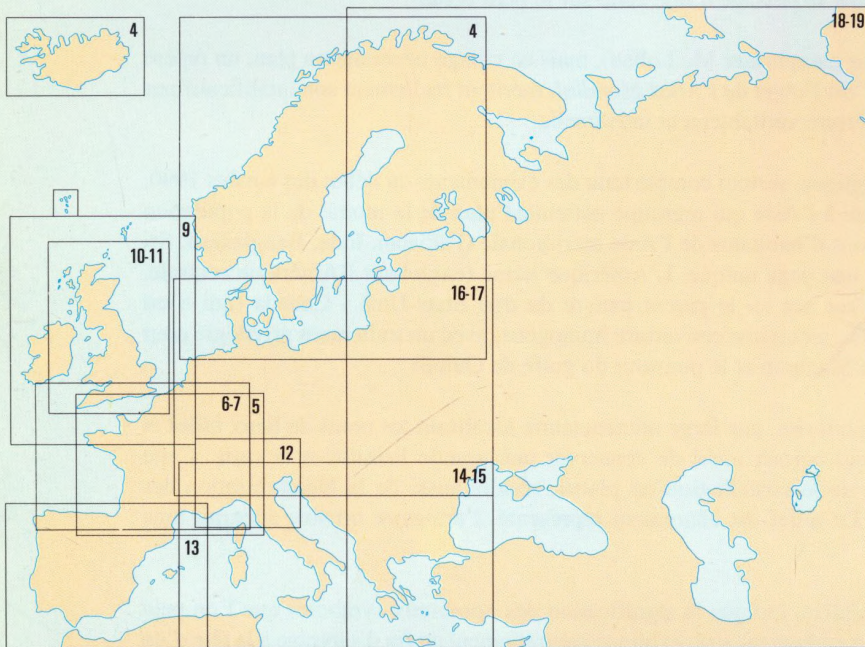


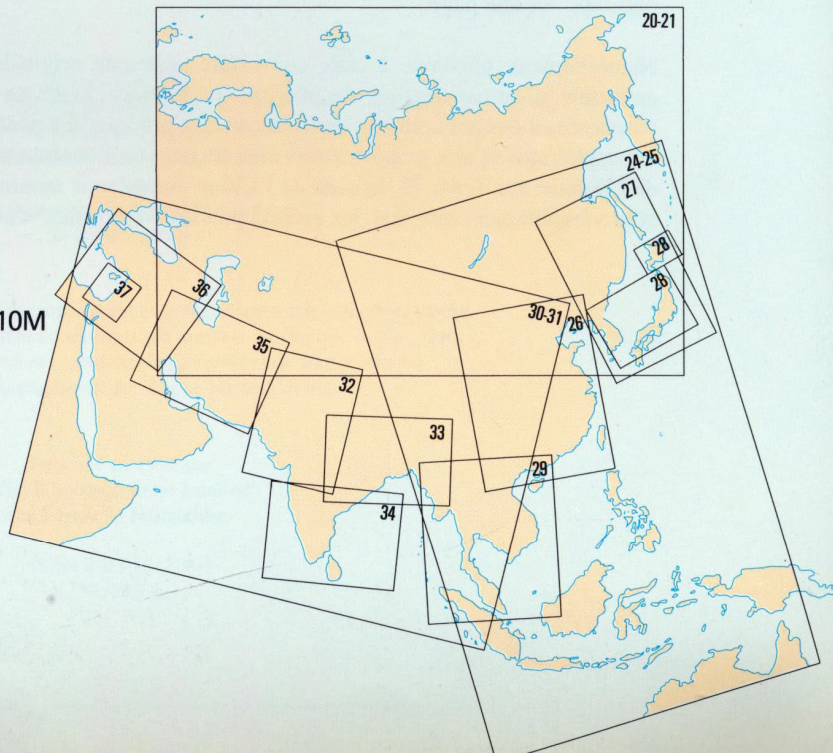
TABLE DES MATIÈRES

- VI-VII LE MONDE POLITIQUE
- VIII-IX LA TERRE EN MOUVEMENT
- X-XI VÉGÉTATION ET ENVIRONNEMENT
- XII-XIII CLIMATS ET CIRCULATION
ATMOSPHERIQUE
- XIV-XV L'UNION EUROPEENNE
- XVI LES FUSEAUX HORAIRES

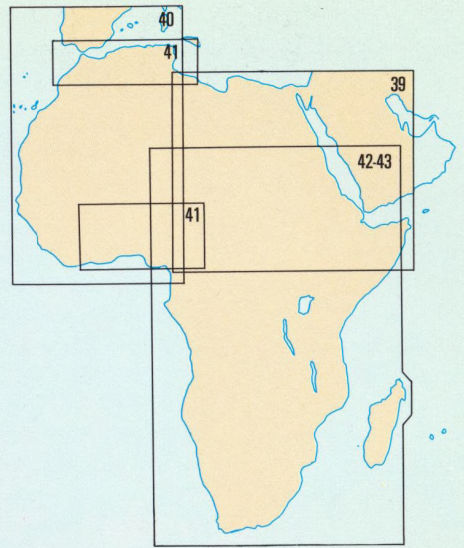


- 1** LÉGENDE
- 2-3** EUROPE 1:15M
- 4** EUROPE DU NORD 1:7,5M
- 5** FRANCE 1:5M
- 6-7** FRANCE ET BELGIQUE 1:3,6M;
RÉGION PARISIENNE
- 8** FRANCE D'OUTRE-MER
- 9** ILES BRITANNIQUES 1:5M
- 10-11** GRANDE-BRETAGNE 1:2,5M
- 12** ALPES 1:2,5M
- 13** ESPAGNE ET PORTUGAL 1:5M
- 14-15** ITALIE ET BALKANS 1:5M
- 16-17** EUROPE CENTRALE 1:5M
- 18-19** EUROPE ORIENTALE ET CAUCA
1:10M
- 20-21** EUROPE ORIENTALE ET ASIE
DU NORD 1:20M

- 22-23** ASIE ET OCÉANIE 1:40M
- 24-25** EXTRÊME-ORIENT 1:20M
- 26** CHINE CENTRALE 1:10M
- 27** JAPON ET CORÉE 1:10M
- 28** JAPON CENTRAL ET
CORÉE DU SUD 1:5M
- 29** ASIE DU SUD-EST CONTINENTALE 1:10M
- 30-31** MOYEN-ORIENT ET
ASIE MÉRIDIONALE 1:20M
- 32** PAKISTAN ET NORD-OUEST
DE L'INDE 1:7,5M
- 33** BANGLADESH ET NORD-EST
DE L'INDE 1:7,5M
- 34** SRI LANKA ET SUD DE L'INDE 1:7,5M
- 35** IRAN ET AFGHANISTAN 1:7,5M
- 36** TURQUIE ET PROCHE-ORIENT 1:7,5M
- 37** ISRAËL, LIBAN ET CHYPRE 1:2,5M

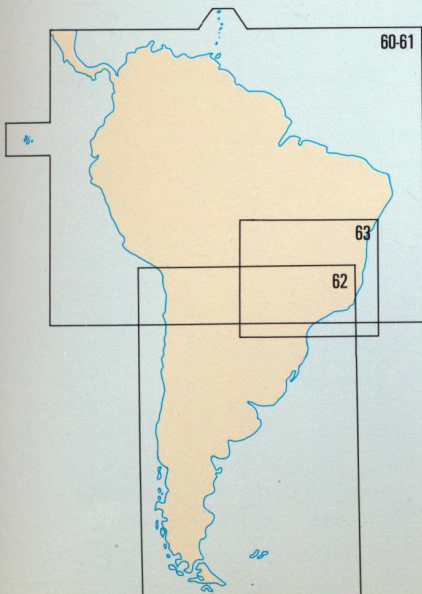
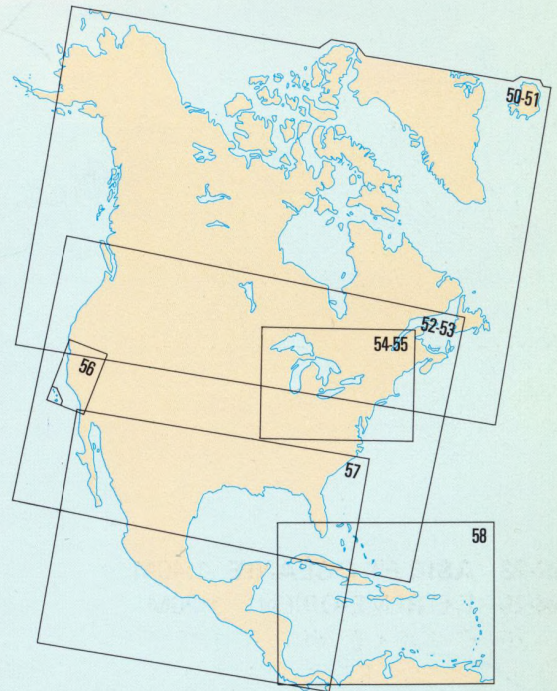


- 38 AFRIQUE 1:40M**
- 39 AFRIQUE DU NORD-EST 1:15M**
- 40 AFRIQUE DU NORD ET DE L'OUEST 1:15M**
- 41 MAGHREB ET GOLFE DE GUINÉE 1:7,5M**
- 42-43 AFRIQUE CENTRALE ET MÉRIDIIONALE; MADAGASCAR 1:15M**
- 44-45 OCÉANS PACIFIQUE ET INDIEN 1:60M**



- 46-47 AUSTRALIE ET PACIFIQUE DU SUD-OUEST 1:20M**

- 48 OCÉAN ATLANTIQUE 1:60M**
- 49 AMÉRIQUE DU NORD 1:35M**
- 50-51 CANADA 1:15M**
- 52-53 ÉTATS-UNIS 1:12,5M**
- 54-55 NORD-EST ET GRANDS LACS 1:5M**
- 56 CALIFORNIE ET HAWAII 1:2,5M**
- 57 MEXIQUE ET AMÉRIQUE CENTRALE 1:15M**
- 58 ANTILLES 1:10M**



- 59 AMÉRIQUE DU SUD 1:35M**
- 60-61 AMÉRIQUE DU SUD (partie nord) 1:15M**
- 62 AMÉRIQUE DU SUD (partie sud) 1:15M**
- 63 BRÉSIL DU SUD-EST 1:7,5M**
- 64 ARCTIQUE ET ANTARCTIQUE 1:40M**