

## Všeobecné údaje

Úvodem .....	7
Pláž, bazary, staré památky .....	8
Historický přehled .....	16
Kultura včera a dnes .....	18
Jídlo a pití .....	22
Aktivní dovolená .....	24
Ubytování .....	24
Příjezd a dopravní prostředky .....	25
Praktické pokyny od A-Z .....	90
Rejstřík .....	95

## Popisy měst

Tunis	26
Nabeul a Hammamet	33
Sousse a Monastir	38
Kairouan	44
Oázy v el-Djeridu	48

## Trasy

<b>Trasa 1</b>		<b>Před branami hlavního města</b> 53
Okružní jízda předměstími Tunisu, k přístavu La Goulette, vykopávkám v Kartágu, do malebného Sidi bou Saïdu a k hotelům v Gammarthu.		
<b>Trasa 2</b>		<b>Vily a vodní buvoli</b> 56
Hlavními pozoruhodnostmi této trasy jsou kdysi nádherné římské vily v Utice, starý rybářský přístav v Bizertě a chráněná přírodní rezervace u jezera Ichkeul.		



## Trasy

Trasa 3

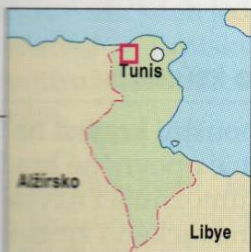


### „Tuniské Švýcarsko“

58

V úrodné pánvi Medjerda se nacházejí hned tři významná archeologická naleziště z římského období: Dougga, Thuburbo Majus a Zaghouan.

Trasa 4



### Kroumirie

61

Při cestě z Tabarky na severozápadě země jedeme kolem zřícenin numidsko-punsko-římského města Bulla Regia k lesům korkových dubů v pahorkatině Kroumirie.

Trasa 5



### Kolem mysu Bon

64

Jednou z nejkrásnějších oblastí je poloostrov táhnoucí se k mysu Bon. Okružní jízda začíná a končí v Hammametu a vede rybářskými vesnicemi a přímořskými letovisky.

Trasa 6



### Římská města ve stepi

67

V obilní komoře Numidů a Římanů projíždíme i dnes mezi širými obilnými lány a míváme jedno archeologické naleziště za druhým.

Trasa 7



### U mysu Afrique

70

Trasa vede kolem písčiny pláží v Sousse, Monastiru a Mahdii do vnitrozemí, kde se v Sahelu s mnoha olivovými háji tyčí v El Djemu římský amfiteátr.

Trasa 8





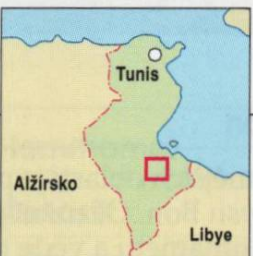

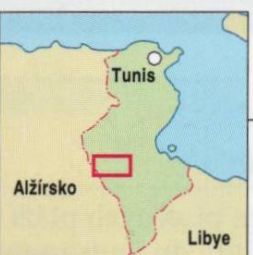
### Ostrov Djerba

72

Na ostrově Djerba, turistickém ráji s nekonečnými písčnými plážemi a hotelovými komplexy, najdeme na pobřeží historické osady a za nimi archaické vnitrozemí.



## Trasy

- |                                                                                                                                                                                       |                                                                                     |                                 |           |
|---------------------------------------------------------------------------------------------------------------------------------------------------------------------------------------|-------------------------------------------------------------------------------------|---------------------------------|-----------|
| <b>Trasa 9</b>                                                                                                                                                                        |    | <b>K matmatským Berberům</b>    | <b>77</b> |
| <p>Na pusté náhorní rovině Daharu se nacházejí vesnice matmatských Berberů s podzemními obydlími. Okružní jízda nás zavede k této tuniské zvláštnosti.</p>                            |                                                                                     |                                 |           |
| <b>Trasa 10</b>                                                                                                                                                                       |    | <b>Okružní jízda po ksúrech</b> | <b>80</b> |
| <p>Drsná horská a pouštní krajina na tuniském jihovýchodě slibuje opevněné hrady a ukrytá jeskynní obydlí, umožňující návštěvníku nahlédnout do archaického způsobu života.</p>       |                                                                                     |                                 |           |
| <b>Trasa 11</b>                                                                                                                                                                       |   | <b>Velký východní Erg</b>       | <b>83</b> |
| <p>Zlatožluté písečné duny, stany beduínů, osamělé studny a zelené oázy s palmami: Trasa vede po pouštních cestách Velkého východního Ergu, tuniské části širé Sahary.</p>            |                                                                                     |                                 |           |
| <b>Trasa 12</b>                                                                                                                                                                       |  | <b>Přes Chott el-Djerid</b>     | <b>85</b> |
| <p>Přechod přes slané jezero byl kdysi životu nebezpečný. Dnes můžeme jezero překonat po vybudované hrázi. V Douzu na nás čeká rušný týdenní trh.</p>                                 |                                                                                     |                                 |           |
| <b>Trasa 13</b>                                                                                                                                                                       |  | <b>Limes Tripolitanus</b>       | <b>88</b> |
| <p>V horských oázách tuniského jihozápadu stáli kdysi na stráží římsí legionáři chránící provincii Africa Proconsularis před beduíny. Dnes projíždí drsnou krajinou salonní vlak.</p> |                                                                                     |                                 |           |

Poznávat cizí kultury a setkávat se s pohostinnými lidmi – právě to se každému líbí na cestování nejvíc. Doma však malá menšina některým cizincům spílá, a někdy na ně dokonce útočí. Všichni, kdo se v cizích zemích setkali s pohostinstvím, mají v těchto případech zvláštní odpovědnost. Proto nepřipusťte, aby byli cizinci uráženi a napadáni. Zasazujme se všichni společně o důstojnost člověka.

Vedení a spolupracovníci nakladatelství Polyglott a GeoMedia