

Všeobecné údaje

Úvodem	7
Gran Canaria – kontinent v malém	8
Historický přehled	20
Kultura včera a dnes	22
Jídlo a pití	26
Aktivní dovolená	28
Příjezd a dopravní prostředky	29
Ubytování	32
Praktické pokyny od A–Z	90
Rejstřík	95


Popis města

Las Palmas - metropole u moře 34

Pláž a nákupní střediska, ale také uličky ve Starém městě a významné kulturní poklady se nacházejí v hlavním městě ostrova Gran Canaria těsně vedle sebe.

Trasy


Trasa 1



Pod břichem oslice 50

Zelený sever ostrova Gran Canaria je jednak vhodnou oblastí pro zemědělství, jednak se tam dochovalo mnoho památek po původních obyvatelích.

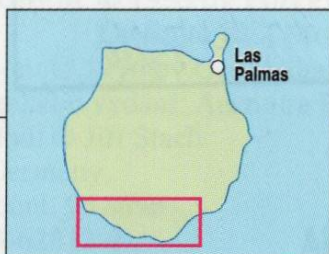
Trasa 2



Krásy vnitrozemí 59

Nádhernou krajinu s divokými stržemi a horskými vrcholky a doklady o minulosti ostrova najdeme i na východním pobřeží.

Trasa 3




Mekka milovníků slunce 66

Na jižním pobřeží Gran Canarie vznikl prázdninový ráj splňující všechna přání: zcela jistě zde najdeme slunce, písek a dobrou zábavu.

Trasy

Trasa 4

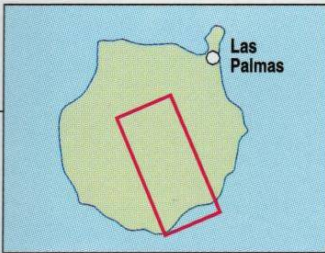


Nedotčená příroda

76

„Divoký“ západ ostrova udivuje strmým pobřežím a nepřístupnými horami. Z několika málo silnic se naskýtají úchvatné výhledy do kraje.

Trasa 5



Kamenná bouře

82

Cestou od pobřeží do hornatého vnitrozemí, kde se nacházejí typické vesničky a tyčí bizarní vrcholky, musíme překonat téměř 2000 výškových metrů.

Autoři fotografií

Všechny fotografie APA Publications/Gary John Norman, kromě: Archiv für Kunst und Geschichte: 23/1. Gerold Jung: 13/1, 29/3, 31/4, 33/2-3, 35, 51/1-2, 71/3, 73/1, 75/2. Jo Scholten: 13/2, 17/2-3, 21/1, 23/2, 51/3, 53/1-2, 89. Dorothea Steinbacherová: 11/3. Klaus Thiele: 25, 27, 39/2, 41/3, 83, 87/1. Fulvio Zanettini: 19/2. Obálka: Mauritius/H. Schmied (fotografie), Bernd Dücke/Superbild (vlajka).