
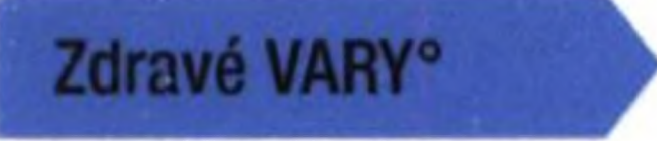





1.	Úvod	21
1.1	Základní informace o dokumentu	22
1.1.1	Cíl dokumentu	22
1.1.2	Vznik dokumentu	22
1.1.3	Charakter dokumentu	22
1.1.4	Komu je dokument určen?	23
1.1.5	Závaznost dokumentu	23
1.2	Jak dokument číst a používat?	24
1.2.1	Struktura dokumentu a obsah kapitol	24
1.2.2	Obrazová vrstva publikace	24
1.3	Koncepční přístup k veřejným prostranstvím města Karlovy Vary	26
1.3.1	Podstata a význam koncepčního přístupu	26
1.3.2	Struktura dlouhodobého koncepčního přístupu k veřejným prostranstvím	27
1.3.3	Přehled vybraných plánovacích dokumentů města ve vztahu ke Strategii a Manuálu koncepčního přístupu	28
1.3.4	Příklady aktuálních investičních záměrů s vlivem na kvalitu veřejných prostranství	29
1.4	Kvalita veřejných prostranství je základem kvality života ve městě	30
1.5	Základní teze kvality veřejných prostranství	32
1.6	Kvalitní veřejná prostranství jako samostatné téma a cíl	34
2.	Hodnoty a problémy	37
2.1	Urbanistický charakter města Karlovy Vary	38
2.1.1	Základní fakta o městě	38
2.1.2	Krajina a morfologie	38
2.1.3	Charakter Karlovarské aglomerace	40
2.1.4	Obyvatelstvo	40
2.1.5	Stručný vývoj města a veřejných prostranství	41

2.2	Charakter veřejných prostranství města Karlovy Vary	48
2.3	Hodnoty, problémy a potenciály veřejných prostranství Karlových Varů	50
2.3.1	Hodnoty	50
2.3.2	Problémy	51
2.3.3	Potenciály	54
	mapa 1: Hodnoty, problémy, potenciály	56
3.	Strategie	65
3.1	Obecná návrhová část: Základní teze koncepčního přístupu města ke kvalitě veřejných prostranství	66
3.1.1	Strategie, plánování, investice, ekonomika	66
3.1.2	Územní plánování a projekční příprava	67
3.1.3	Správa, provoz a údržba	69
3.2	Konkrétní návrhová část: Cíle a témata	70
3.2.1	Struktura konkrétní návrhové části	70
3.2.2	Jak číst konkrétní návrhovou část?	71
3.2.3	Přehled obsahu cílových atributů	72
	mapa 2: Návrh	74
	a. Propojené VARY°	83
	b. Zdravé VARY°	97
	c. Přátelské VARY°	111
	d. Kulturní VARY°	121
	e. Prosperující VARY°	131