

# ČESKO

Mapa České republiky 1 : 1 250 000

Map of Czech Republic 1 : 1 250 000

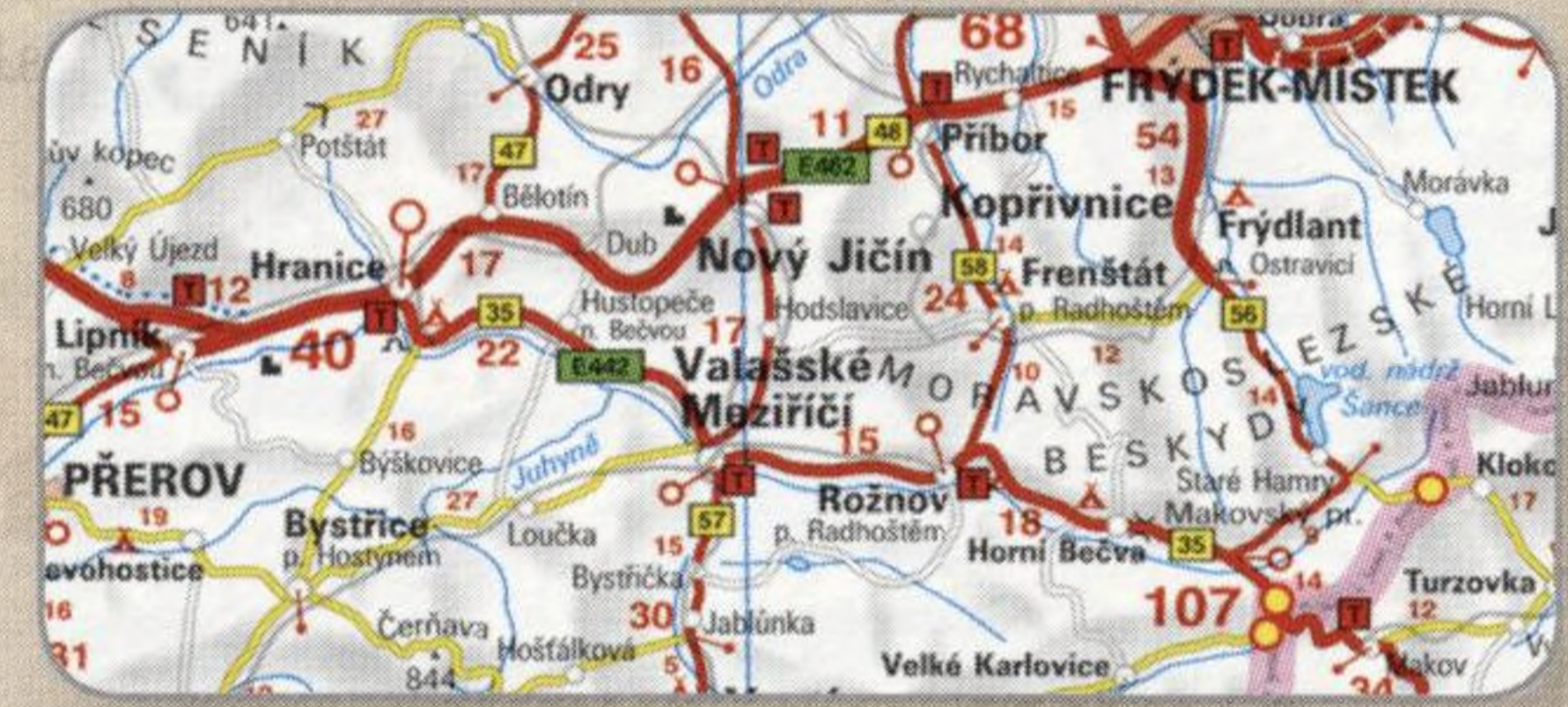
Kartenteil Tschechische Republik 1 : 1 250 000

Карта Чешской республики масштаба 1 : 1 250 000

Republika Czeska, mapa w skali 1 : 1 250 000

A Czeh Köztársaság térképe 1 : 1 250 000

2 – 3



Klad listů mapy 1 : 100 000 a mapy měst 1 : 10 000

Key plan of the maps 1 : 100 000 and city maps 1 : 10 000

Blatteinteilung der Karten 1 : 100 000 und der City-Pläne 1 : 10 000

Следование страниц карты масштаба 1 : 100 000 и карт городов масштаба 1 : 10 000

Mapy o podziale 1 : 100 000 i do planu miasta 1 : 10 000

Áttekintő térképek 1 : 100 000 és várostérképek 1 : 10 000

4 – 5



Legenda mapy 1 : 100 000

Legend for map section 1 : 100 000

Zeichenerklärung für den Kartenteil 1 : 100 000

Легенда для карты масштаба 1 : 100 000

Legenda do mapy 1 : 100 000

Jelmagyarázat az 1 : 100 000 térképrészhez

6 – 9



Mapa České republiky 1 : 100 000

Map section: Czech Republic 1 : 100 000

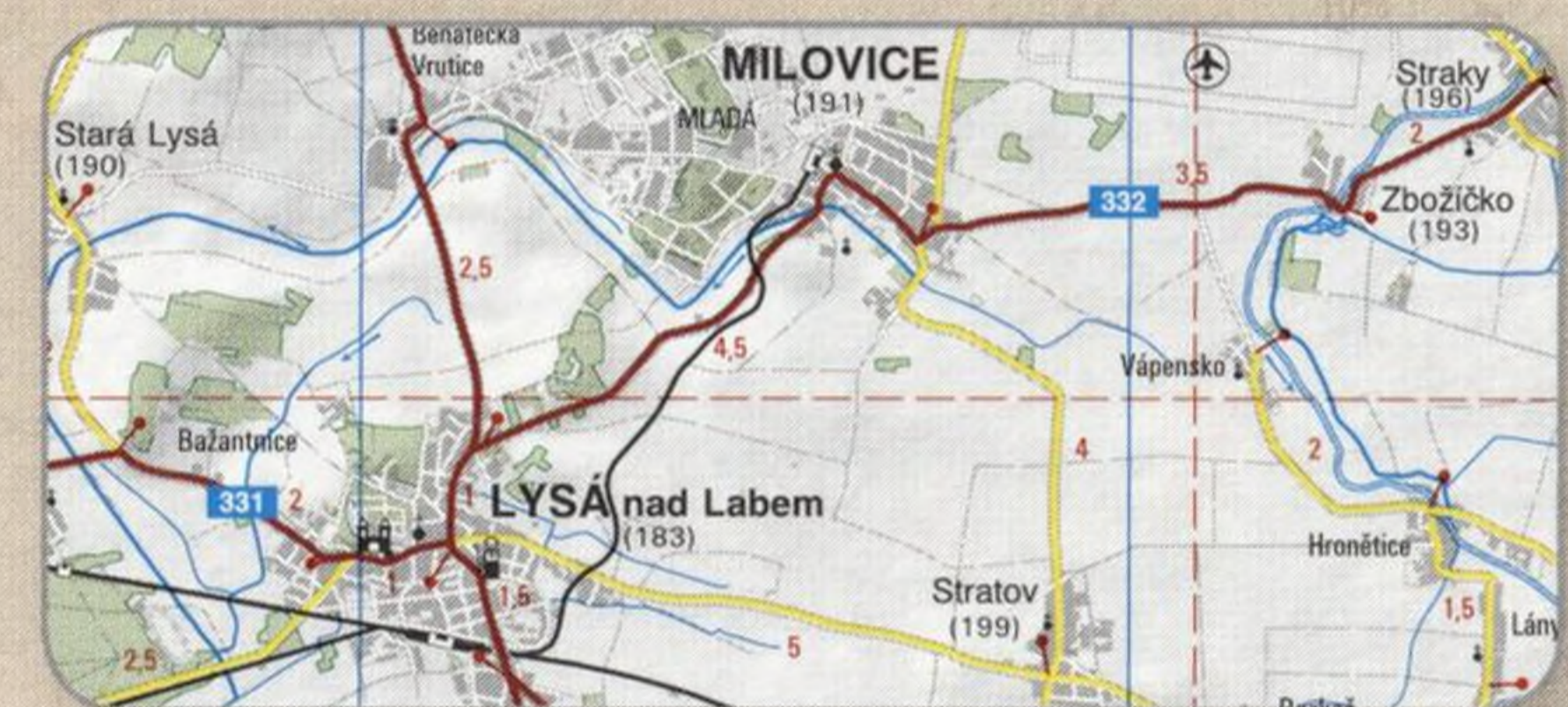
Kartenteil Tschechische Republik 1 : 100 000

Карта Чешской республики масштаба 1 : 100 000

Republika Czeska, mapa w skali 1 : 100 000

A Czeh Köztársaság térkép 1 : 100 000

1 – 229



Mapy měst 1 : 10 000

City maps 1 : 10 000

City-Pläne 1 : 10 000

Карты городов масштаба 1 : 10 000

Plan miasta 1 : 10 000

Várostérképek 1 : 10 000

1 – 12



Informace

Information

Informationen

Информации

Informacja

Információ

251 – 254



Rejstřík sídel České republiky

Index of place names in the Czech Republic

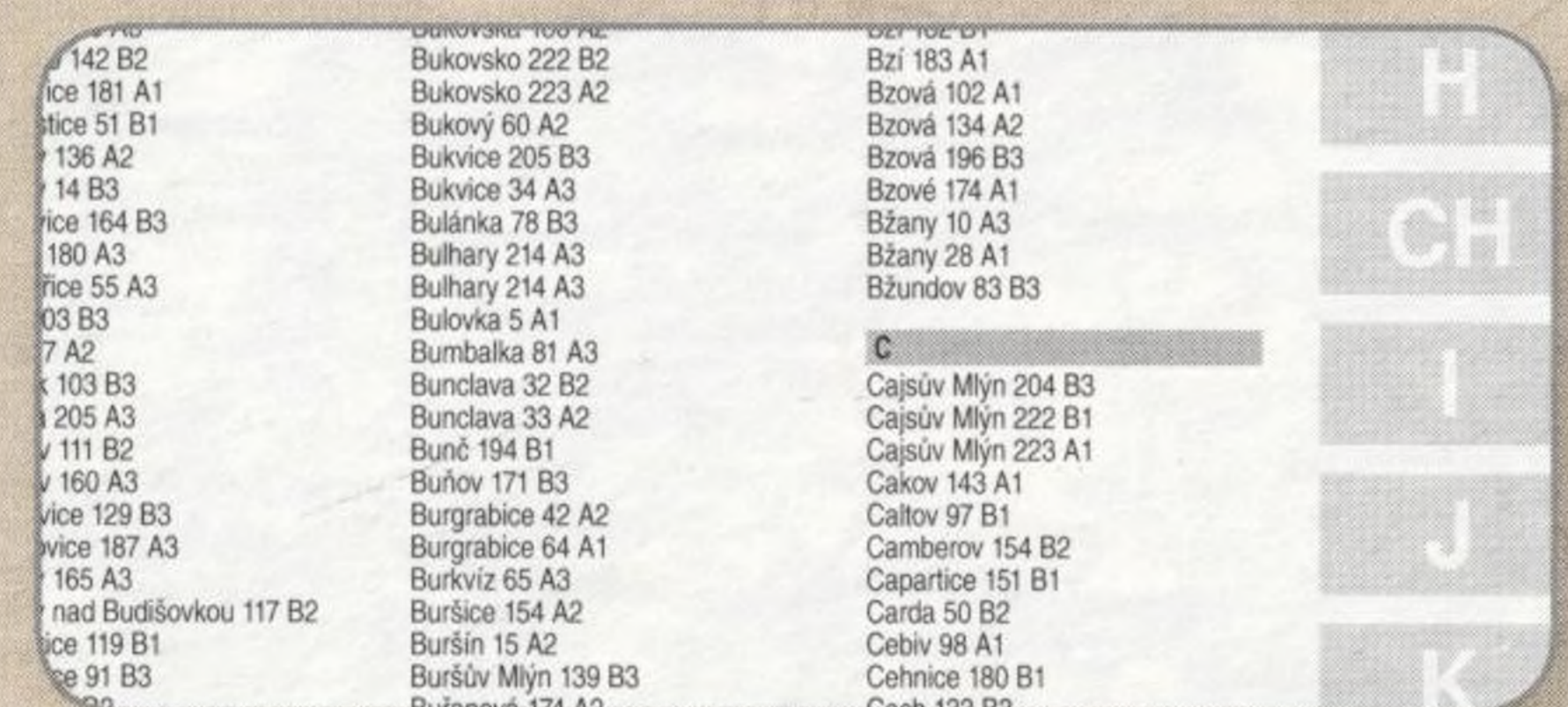
Ortsverzeichnis Tschechische Republik

Регистр поселений Чешской республики

Wykaz gmin, Republika Czeska

A Czeh Köztársaság Névmutató

1 – 34



# EVROPA

## Euro měna

- Euro currency
- Geldbetrag Euro
- Валюта евро
- Euro mena
- Euro monnaie
- Waluta euro
- Az euró

2 – 5



## Klad listů mapy 1 : 1 000 000

- Key plan of the map 1 : 1 000 000
- Blatteinteilung der Karten 1 : 1 000 000
- Следование страниц карты масштаба 1 : 1 000 000
- Klad listov mapy 1 : 1 000 000
- Tableau d'assemblage 1 : 1 000 000
- Mapy o podziale 1 : 1 000 000
- Áttekintő térképek 1 : 1 000 000

7



## Vysvětlivky k mapě 1 : 1 000 000

- Legend for map section 1 : 1 000 000
- Zeichenerklärung für den Kartenteil 1 : 1 000 000
- Легенда для карты масштаба 1 : 1 000 000
- Vysvetlivky k mape 1 : 1 000 000
- Légende – autocarte 1 : 1 000 000
- Legenda do mapy 1 : 1 000 000
- Jelmagyarázat az 1 : 1 000 000 térképrészhez

8 – 9

Autobahn mit Nummer, Anschlussstelle Автомострица номер, выезд		Dálnice s číslem, nájezd Autoroute numérotée, échangeur
Autobahn in Bau Стройка магистрали		Dálnice ve stavbě Autoroute en construction
Autobahn geplant Запланированная магистраль		Plánovaná dálnice Autoroute en vue de construction
Mehrspurige Straße Многополосная дорога		Vícepruhová silnice Double chaussée à caractère autoroutier
Mehrspurige Straße in Bau Стройка многополосной дороги		Vícepruhová silnice ve stavbě Double chaussée à caractère autoroutier en construction
Eurostraße mit Nummer Автомострица европейского значения, номер		Silnice evropského systému s číslem Route européenne numérotée

## Mapa Evropy 1 : 1 000 000

- Map of Europe 1 : 1 000 000
- Europakarte 1 : 1 000 000
- Карта Европы масштаба 1 : 1 000 000
- Mapa Európy 1 : 1 000 000
- Autocarte d'Europe 1 : 1 000 000
- Europa, mapa w skali 1 : 1 000 000
- Térkép: Európa 1 : 1 000 000

1 – 228



## Průjezdni plány měst

- City transit maps
- Stadtdurchfahrtspläne
- Карты городов
- Prejzdné mapy miest
- Autocartes des villes
- Plany miast z trasami przelotowymi
- Átutzási várostérképek

1 – 16



## Rejstřík sídel

- Index of place names
- Ortsverzeichnis
- Регистр поселений
- Register sídiel
- Index des localités
- Wykaz gmin
- Névmutató

1 – 99

Agasegháza 143 Ma26 H	Ahin 191 Ga33 E	Aincourt 120 Gc23 F
Agatovo 184 Nb29 BG	Ahja 54 Oa14 RUS	Ainet 140 Kb26 A
Agay 175 Hd29 F	Ahjoia 24 Ob7 FIN	Ainhua 151 Fd29 F
Agazzano 157 Jc28 I	Ahkiolahti 29 Oa9 FIN	Ainjärvi 18 Oc5 FIN
Agde 174 Ha29 F	Ahlainen 36 Mc11 FIN	Ainsa 172 Gb30 E
Agdenes 55 Jc9 N	Ahlbeck 93 Kd19 D	Ainsdale 82 Fb19 GB
Agen 153 Gb28 F	Ahlen 106 Ja21 D	Ainvelle 121 Hc24 F
Agen-d'A. 154 Gd28 F	Ahlerstedt 91 Jc19 D	Aiquebelle 155 Hd27 F
Ager 172 Gb30 E	Ahlhorn 91 Jb20 D	Airaines 104 Gc23 F
Agerbæk 59 Jb17 DK	Ahli 52 Na14 EST	Airakselan asema 38 Oa10 FIN
Agerskov 59 Jc17 DK	Ahmavaara 24 Ob6 FIN	Airasca 156 Ja28 I
Ågersryd 50 La15 S	Ahmetağa 218 Ob34 TR	Aird 76 Ed16 GB
Agger 59 Jb16 DK	Ahmetbey 209 Oa31 TR	Aird of Sleat 76 Ed15 GB
Aggersborg 47 Jc15 DK	Ahmetler 218 Ob34 TR	Airdrie 76 Fb17 GB
Aggius 199 Jc32 I	Ahmetler 218 Oc34 TR	Aire-s-la-Lys 104 Gd22 F
Aggsbach Dorf 142 La24 A	Ahmetli 218 Oc34 TR	Aire-s-l'Adour 152 Ga29 F
Aggtelek 144 Mb24 H	Ahmetli 218 Oa34 TR	Airvaara 16 Na5 S
Aghalee 81 Ec18 GB	Ahmetli 218 Ob33 TR	Airola 203 Kd31 I
Aghavannagh 85 Ec20 IRL	Ahmoo 45 Nb12 FIN	Airola 138 Jb26 CH
Aghiresu 145 Na26 RO	Ahmovaara 30 Oc9 FIN	Airvaull 135 Ga26 F
Agigee 166 Ob28 RO	Aho Nikki 38 Oa11 FIN	Aisa 172 Ga30 E
Agighiol 166 Ob27 UA	Aho Vastinki 37 Nc10 FIN	Aisonville-et-Bernoville 121 Ha23 F
Agira 220 Kd35 I	Ahohill 81 Ec18 GB	