


PLÁNUJEME CESTU

Vítejte v Albánii	4
7 nej zajímavostí.....	8
Ve zkratce	18
Měsíc po měsíci	20
Navrhované trasy	23
Objevujeme Albánii	27
Outdoorové aktivity....	40
Moře a pláže	44
Cestování s dětmi	46

NA CESTĚ


TIRANA A STŘEDNÍ ALBÁNIE	50	SEVER	88
Tirana	52	Skadarská nížina a Lezhë (Zadrina).....	90
Okolí Tirany	77	Skadar (Shkodër).....	90
Hora Dajti a východní předměstí	77	Skadarské jezero	100
Střední Albánie.....	79	Velipojë.....	101
Krujë.....	80	Lezhë	102
Elbasan	83	Shëngjin.....	104
		Jezero Ulza	106
		Albánské Alpy	106
		Theth	107
		Jezero Koman.....	108
		Údolí Valbony	110
		Kukës	112



BERAT (STR. 165)



HRAD ROZAFÁ, SKADAR
(STR. 92)




ALBÁNSKÉ ALPY (STR. 106)

JAK POROZUMĚT ALBÁNII

Dějiny	198
Společnost, umění a kultura	210
Místní kuchyně	220
Příroda v Albánii	226

JAK SE NEZTRATIT

Praktické informace A–Z	232
Doprava	239
Zdraví	247
Jazyk	255
Rejstřík	263
Legenda k mapám	271



ALBÁNSKÁ RIVIÉRA
(STR. 143)

DRAČ A JADERSKÉ POBŘEŽÍ114

Drač (Durrës)116

Na sever od Drače126

Mys Rodon
(Kepi i Rodonit) 126

Na jih od Drače.....127

Apollonia127

Národní park
Divjakë-Karavasta 129

Lushnjë 130

Byllis..... 130

VLORA A JÓNSKÉ POBŘEŽÍ 132

Okres Vlora134

Vlora (Vlorë) 134

Okolí Vlory..... 139

Radhime a Orikumi141

Albánská riviéra143

Dhërmi 144

Himara (Himarë)147

Okolí Himary 149

Saranda151

Modré oko (Blue Eye) ... 156

Ksamil 156

Okolí Ksamilu 158

Národní park
Butrint 160

BERAT A JIHOVÝCHOD.... 163

Berat a údolí Osumi...165

Berat..... 165

Údolí Osumi.....171

Jihovýchod.....173

Pogradec
a Ochridské jezero173

Prespanská jezera176

Korča (Korçë)177

Voskopojë 182

Përmet..... 183

Bënjë 185

Údolí Vjosa..... 186

Gjirokastër.....187