

















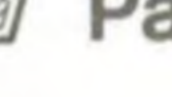






Str.	Název mapy	Str.	Název mapy
2	OBSAH	18-19	PRŮMYSL
3	POLOHA ČESKÉ REPUBLIKY V EVROPĚ - Obecně zeměpisná mapa		Těžba uhlí a ropy, výroba elektřiny Hutnický průmysl
4-5	POVRCH - Geomorfologická stavba a vodopis Výšková členitost Vyšší geomorfologické jednotky		Strojírenský průmysl Chemický průmysl
6-7	GEOLOGICKÁ STAVBA - Česká republika Evropa Střed Evropy ve starších čtvrtohorách		Průmysl sklářský, keramický a stavebních hmot Textilní, oděvní a kožedělný průmysl Dřevozpracující a papírenský průmysl
8-9	PODNEBÍ - Podnebné oblasti Roční průměrná teplota vzduchu Roční průměrný úhrn srážek	20-21	ZEMĚDĚLSTVÍ
10	VODSTVO - Vodní zdroje Povodí a vodnost řek		Zemědělské oblasti Potravinářský průmysl Úrodnost zemědělské půdy
11	PŮDY - Typy půd Druhy půd		Obiloviny Okopaniny Zelenina, řepka Ovocné sady, vinice, chmelnice Skot Prasata, drůbež, ovce
	VEGETAČNÍ STUPNĚ	22	DOPRAVNÍ SÍŤ
12	ŽIVOTNÍ PROSTŘEDÍ CHRÁNĚNÁ ÚZEMÍ PŘÍRODY	23	CESTOVNÍ RUCH
13	ADMINISTRATIVNÍ ROZDĚLENÍ ČESKÉ REPUBLIKY	24-25	PLÁN PRAHY
14-15	ADMINISTRATIVNÍ MAPA		Výškové poměry Prahy
16	NÁRODNOSTNÍ SLOŽENÍ Národnost slovenská a romská Národnost německá a polská	26-27	ČESKÁ REPUBLIKA - Obecně zeměpisná mapa České zeměpisné rekordy
17	HUSTOTA ZALIDNĚNÍ Přirozený přírůstek (úbytek) obyvatelstva	28	ČESKÁ REPUBLIKA - Obrysová mapa

Vysvětlivky:

 Labe	vodní tok	 Etna	činná sopka
	splavný průplav	 Kypr	ostrov
	jezero	 ALPY	pohoří
	slané jezero	 Pádská níž.	nížina
	bažiny	 4807 2210	výškový a hloubkový bod
	slaniska	 [193]	nadmořská výška města
	ledovec, zaledněné území		státní hranice
	hranice dlouhodobě zmrzlé půdy		Města:
	nejzazší hranice zamrznání moří	 Paris	více než 5 000 000 obyvatel
	nejzazší hranice plujícího ledu	 Praha	1 000 000 - 5 000 000 obyvatel
	hranice mezi oceány	 Lisboa	500 000 - 1 000 000 obyvatel
	hranice mezi světadíly	 Oslo	100 000 - 500 000 obyvatel