

OBSAH


Turistický průvodce rakouskými Alpami 9

K výběru tras 10


Tipy na přitažlivé horské túry 12

TÚRY


Rätikon


1 Na vrchol Schesaplana, 2965 m  20
Vyhledka na ledovec v pohoří Rätikon

Pohoří Bregenzerwald


2 K vrcholům Mittagsfluh
a Liegstein, 1637 m  24
Dobrodružství v pohoří
Bregenzerwald

Pohoří Lechquellengebirge

3 Okruh na Annalper Joch, 1997 m  2
Pohodová, ale dlouhá horská túra

4 K působivému vrcholu
Braunarlspitze, 2649 m  3
Na jednu z nejkrásnějších hor pohoří
Lechquellengebirge

Verwallgruppe

5 Výlet k Fädnerspitze, 2788 m  3
Poklidná horská túra s nádherným
výhledem na Silvrettu

Allgavské Alpy

6 Na Vilser Kegel, 1831 m  3
Přes sedlo Hundsarschjoch

Na trase Lechtalskými Alpami





Lechtalské Alpy

- 7 Náročná túra
na Muttekopf, 2774 m ● 🚠 38
Vyhliídka na Imst

Ötztalské Alpy

- 8 Přejchod přes Wenderkogel,
2220 m ● 40
K patě vrcholu Fundusfeiler

Ammergauské Alpy

- 9 Poklidná
Kohlbergspitze, 2202 m ○ 🚠 42
Putování po jižní straně na málo
navštěvovaný vrchol

Pohoří Mieminger Kette

- 10 Judentörl a Judenköpfe, 2021 m ● 🚠 44
Po okraji Mieminger Kette,
vysoko nad Sonnenplateau

Štubaiské Alpy

- 11 Od Narrenkogelu
k Poschachkogelu, 2574 m ● 48
Panoramatická túra po strmém
úbočí Narrenkogelu
- 12 Skákání po balvanech
na Hemerkogelu, 2759 m ● 52
Dlouhá okružní túra ve stínu ledovce

- 13 K vrcholu Widdersberg, 2327 m ○ 🚠 56
Z Axamer Lizum na Kalkkogel

- 14 Peilspitze, 2392 m,
a Blaser, 2241 m ● 🚠 60
Ke květinové hoře Tyrol

Tuxské Alpy

- 15 Bez lanovky k Vikarspitze,
2306 m ● 🚠 64
Panoramatický výhled na Innsbruck

- 16 Dlouhá cesta na Hippold, 2642 m ● 68
Putování po vojenském cvičišti Wat-
tener Lizum

- 17 Daleká cesta k vrcholu Gilfert,
2506 m ● 🚠 70
Přejchod hřebene Gilfert

- 18 Na Sonntagsköpfl, 2244 m ○ 72
Přes Lamarkalm na malý vrchol
s vyhlídkou

OBSAH

Zillertalské Alpy

- 19 Čtyři dvoutisícovky kolem Vennspitze, 2390 m ○ 74
Okružní trasa bohatá na výhledy s mnoha zajímavými vrcholy
- 20 Přes Filzegg a Schönbichl, 2049 m ○ 78
Pohodový přechod se snadnou zpáteční cestou

Pohoří Karwendel

- 21 Z Engu k vrcholu Mahnkopf, 2094 m ○ 80
Od Grosser Ahornbodenu nahoru přes Falkenhütte
- 22 Stiller Hochalplkopf, 1770 m ○ 84
Na slunečné straně Karwendelu
- 23 K vrcholu Hochplatte, 1813 m ○ 86
K nejkrásnější vyhlídce v Karwendelu

Působivý výhled od Liegensteinu ke Kanisflu



Pohoří Rofan

- 24 Na vrchol Gschöllkopf, 2039 m ○ 9
Okružní trasa k nejnavštěvovanějšímu vrcholu pohoří Rofan
- 25 Strmý výstup na Ebner Joch, 1957 m ○ 9
Vrcholový přechod vysoko nad jezerem Achensee

Bavorské podhůří Alp







- 26 Na vrchol Hintere Sonnwendjoch, 1986 m ○ 9
Žlebem Schnittlauchrinne

Kitzbühlské Alpy



- 27 Túra na Pölven, 1562 m ○ 10
Od Steintalu na Kleiner Pölven
- 28 Na vrchol Gamsbeil, 2169 m ○ 10
Osířelá horská trasa na daleký travnatý vrchol
- 29 Grosser Rettenstein, 2366 m ○ 10
Ke kitzbühlskému skalnímu valu
- 30 K vrcholu Gebra Ranken, 2057 m ○ 11
Jednoduchá trasa na výrazný vrchol
- 31 Na vrchol Bischof, 2127 m ○ 11
Dlouhá okružní trasa bohatá na výhledy




Pohoří Kaisergebirge

- 32 Brennender Palven
a Kleines Törl   116
Oblíbená túra pohořím Kaisergebirge
do výšky 2106 m
- 33 Kolem vrcholu Scheibenkogel,
1614 m   118
Rázný okružní pochod
v Zahmen Kaiseru
- 34 Klikatou cestou na Gscheuerkopf,
1280 m   120
Přechod pohoří Niederkaiser

Schobergruppe







- 35 Vrchol Böses Weibl, 3119 m   124
Téměř vysokohorská túra
s jedinečnou vyhlídkou z vrcholu

Berchtesgadenské Alpy

- 36 Na vrchol Hochkönig, 2941 m   126
K Übergossene Alm

Tiché zastavení v Kaisergebirge

Solnohradské hory

- 37 Faistenauer Schafberg,
1559 m   130
Loibersbacher Höhe, 1456 m
- 38 Přechod přes Regenspitze,
1675 m   132
Okružní túra v Osterhorngruppe
- 39 Gamsfeld, 2027 m   136
Hřebenová túra přes Pass Gschütt

Pohoří Dachstein

- 40 Přes Losegg, 1647 m   138
Ve stínu hřebene Gosaukamm

- Rejstřík 142