





Obsah



- 4 **Mexiko se představuje**
Zajímavosti o cíli vaší dovolené
- 10 **Víte kde...**
Nejlepší tipy a adresy v zemi
- 12 **Ubytování**
Od závěsné sítě po haciendu
- 14 **Jídlo a pití**
Tortilly, tacos a další
- 16 **Nákupy**
Pestrý výběr řemeslných výrobků
- 18 **Slavnosti a festivaly**
Tady dovedou slavit
- 20 **Sport a pláže**
Mezi Pacifikem a Karibikem: 10 000 km pláží
- 24 **Zábava pro děti**
Obrovské pyramidy, exotická zvířata, písčité pláže, džungle
- 26 **Na cestě po Mexiku**
Souhrnný popis všech důležitých míst a památek s mnoha tipy na kulturní vyžití a trávení volného času
- 28 **Sever**
Jsou tu nejen kaktusy a poušť
- 34 **Pobřeží Tichého oceánu**
Dlouhé písčité pláže a mondénní lázně
- 42 **Vrchovina**
Barokní paláce a kostely i sopky pokryté sněhem
- 58 **Jih**
Fascinující kultura Mayů, Zapotéků a Mixtéků
- 70 **Poloostrov Yucatán**
Deštný prales, předkolumbovská kultovní místa a karibské pláže
- 84 **Něco navíc**
Mexiko – ráj potápěčů

Vysvětlivky symbolů

-  *zvláště vhodné pro rodiny s dětmi*
-  *v tomto ubytovacím zařízení mají pokoje pro tělesně postižené*
-  *zde přijímají všechny platební karty*
-  *zde nepřijímají kreditní karty*

Ceny za ubytování ve dvoulůžkovém pokoji bez snídaní:

- od 130 USD ●● od 25 USD
●●●● od 70 USD ● do 25 USD

Ceny za menu bez nápojů, daní a spropitného:

- od 25 USD ●● od 6 USD
●●●● od 12 USD ● do 6 USD

10 Top Ten

*Co byste určitě neměli
v Mexiku vynechat
← přední záložka*



86 Turistické trasy

Nejkrásnější výlety a trasy

88 Indiánské vesnice

Rušné trhy a kouzelné
řemeslné výrobky

89 Cesta nezávislosti

Koloniální paláce a kostely,
z nichž dýchá historie

90 Okružní cesta po Yucatánu

Pyramidy, palmy a karibské
pláže

91 Svět Zapotéků a Mixtéků

Indiánská vesnice a katolický
kostel

92 Důležité informace

*Praktické rady a informace
o Mexiku*

94 Stručné dějiny

Přehled letopočtů a událostí

96 Slovníček základních výrazů

Abyste nezůstali bez řeči...

98 Až přijde hlad...

Nejdůležitější gastronomické
výrazy

100 Mexiko od A do Z

Důležité adresy a turistické
informace

107 Atlas map

120 Rejstřík zeměpisných pojmů

124 Rejstřík

128 Závěrem...



Mapy a plány

<i>Mexiko</i>	<i>přední záložka</i>
<i>Cancún</i>	<i>zadní záložka</i>
<i>Isla Mujeres</i>	<i>zadní záložka</i>
<i>Isla de Cozumel</i>	<i>zadní záložka</i>
<i>Acapulco</i>	<i>str. 37</i>
<i>Guadalajara</i>	<i>str. 45</i>
<i>Mexico City</i>	<i>str. 52–53</i>
<i>Oaxaca</i>	<i>str. 61</i>
<i>San Cristóbal de las Casas</i>	<i>str. 67</i>
<i>Chichén Itzá</i>	<i>str. 74</i>
<i>Mérida</i>	<i>str. 77</i>
<i>Atlas</i>	<i>str. 107–123</i>

Kombinace čísel a písmen v textu odkazuje na příslušný čtverec v mapě, např.

→ str. 119, F 21 atlas

→ str. 37, b 2 detailní pláněk v textu
nebo na zadní záložce



Naše tipy

*Tipy a doporučení pro znalce
a individualisty
zadní záložka →*